

ИПАТОВСКИЙ ИНФОРМАЦИОННЫЙ ВЕСТНИК

№ 167 (974)
27 ноября
2024 года

Газета Думы Ипатовского муниципального округа Ставропольского края и администрации Ипатовского муниципального округа Ставропольского края

За последние годы значительно изменилась динамика и структура посевных площадей (таблица).

Таблица 23 – Посевные площади сельскохозяйственных культур в хозяйствах всех категорий Ипатовского муниципального округа в 2005-2017 гг., тыс. га

Показатели	2005	2010	2013	2014	2015	2016	2017	2017 в % к 2005
Зерновые культуры	132.9	156.8	169.6	165.6	172.4	176.3	170.9	128.6
Технические культуры	32.3	30.2	39.3	34.4	28.8	25.2	35.8	110.8
Картофель и овощебахчевые	1.3	1.5	1.5	1.3	1.3	1.6	2.2	169.2
в т.ч. картофель	488	443	424	359	374	639	846	173.4
овощи	710	989	960	917	892	879	1334	187.9
Кормовые культуры	29.6	23.3	16.9	14.7	15.3	13.1	12.6	42.6
Плодово-ягодных культур	770	271	235	243	241	260	221	28.7
Площадь виноградников	64	63	54	60	107	108	98	153.1
Вся посевная площадь	196.4	211.9	227.3	216	217.8	216.1	221.5	112.8

Данные таблицы свидетельствуют об увеличении посевных площадей на 12,8% в 2017 г. в сравнении с 2005 г. При этом посевные площади под зерновыми культурами увеличились на 28,6%, под техническими – на 110,8%, под картофелем и овощебахчевыми – на 69,2%, под виноградниками – на 53,1%. Площади под плодово-ягодными культурами сократились в 3,5 раза по отношению к 2005 г.

В сравнении с 2016 г. наблюдается сокращение посевных площадей под зерновыми культурами на 3,1%, под кормовыми культурами – на 3,8%, плодово-ягодными – на 15% и под виноградными насаждениями – на 9,3%. Под техническими культурами увеличились на 42,1%, под картофелем и овощебахчевыми – на 37,5%.

Удельный вес площади посевов зерновых сельскохозяйственных культур, засеваемой элитными семенами, в общей площади посевов сельскохозяйственных культур составляет 10%, что превышает годовой индикатор на 4 процентных пункта.

В структуре общей посевной площади за 2010, 2017 гг. сельскохозяйственные предприятия и организации сохраняли за собой ведущие позиции – более 85%, крестьянские (фермерские) хозяйства – более 10%

Таблица 24 – Структура общей посевной площади сельскохозяйственных культур по категориям хозяйств Ипатовского муниципального округа, за 2018 и 2023 гг.

Показатели	2018		2023	
	тыс. га	%	тыс. га	%
Все категории хозяйств	231.7	100	245.5	100
в том числе:				
Сельскохозяйственные предприятия и организации	192.1	82.9	204.1	83.1
фермерские хозяйства	38.9	16.8	40.9	16.7
хозяйства населения	0.6	0.3	0.5	0.2

Валовое производство сельскохозяйственных культур и динамика их урожайности за 2005, 2010-2017 гг. представлены в таблице ниже.

Таблица 25 – Валовое производство основных сельскохозяйственных культур в Ипатовском муниципальном округе (все категории хозяйств), тыс. т¹

¹ Паспорт социально-экономического положения Ипатовского района (за 2005, 2010-2017 гг.)

Показатели	2005	2010	2011	2012	2013	2014	2015	2016	2017	2017 в % к 2005	2017 в % к 2016
Зерно	441.4	511.2	618.1	350.8	367.2	571.9	533.9	768.3	790.8	179.2	102.9
Подсолнечник	31.7	24	37.7	31.8	20.9	27.9	16.1	30.7	39.9	125.9	130
Картофель	3.9	3.2	3.7	3.2	5.4	4.4	5	11.8	26.1	669.2	221.2
Овощи открытого грунта	4.7	14.1	29.2	20.9	20.3	17.4	23.8	21.2	39.1	831.9	184.4
Плоды и ягоды	1	1.1	0.9	1	1.1	1.1	1.1	1.3	1.2	120	92.3
Виноград	0.5	0.4	0.3	0.3	0.4	0.4	0.4	0.4	0.3	60	75

Зерновое хозяйство, является доминирующей отраслью сельского хозяйства округа. Ипатовский муниципальный округ занимает лидирующее место в крае по сбору зерновых, в т. ч. пшеницы.

Наращивание объемов производства ведется на основе технической и технологической модернизации. На полях сельхозпредприятий возделываются 45 сортов пшеницы, 9 – озимого ячменя, 10 – рапса.

Производство зерна во всех категориях хозяйств выросло с 441,4 тыс. т в 2005 г. до 768,6 тыс. т в 2023 г. при урожайности зерновых культур 41,6 ц/га (средняя урожайность по данным Росстата в 2018 г. составила 37,9 ц/га). В сельскохозяйственных организациях валовой сбор составил 627,8 тыс. т, средняя урожайность 42,1 ц/га. В КФХ – 140,8 тыс. т, при средней урожайности 41,4 ц/га. То есть ведущая роль в структуре производства зерновых культур сохраняется за сельскохозяйственными предприятиями – более 81%.

Так, наивысший валовой сбор достигнут в ООО «Ставропольское Руно» – 78,1 тыс. т. и в ЗАО «Племенной завод имени Героя Социалистического труда В.В. Калягина» – более 69 тыс. т.

Под урожай 2024 г. в муниципальном округе в хозяйствах всех форм собственности посеяно более 148 тыс. га озимых культур, в т. ч. озимой пшеницы 137,5 тыс. га, озимого ячменя 7,07 тыс. га, озимого рапса 4,1 тыс. га.

Что касается подсолнечника, то валовой сбор в хозяйствах всех форм собственности муниципального округа составил 55 тыс. т, при средней урожайности 24,3 ц/га. При этом более 92% подсолнечника было произведено сельскохозяйственными предприятиями и организациями.

В 2023 г. валовой сбор картофеля в хозяйствах всех категорий составил 67,8 тыс. т при средней урожайности по муниципальному округу 400,4 ц/га¹, при этом около 97% картофеля было выращено в сельскохозяйственных предприятиях.

По результату в 2023 овощной продукции открытого грунта хозяйствами всех форм собственности выращено и собрано 12 тыс. т. С 2015 г. отрасль «овощеводство» приобрела статус товарного производства. Два сельскохозяйственных предприятия специализируются на выращивании овощей (ООО «Добровольное», СПК «Кировский»).

По сравнению с 2022 г. в 2023 г. произошло увеличение валового сбора продукции плодов и ягод на 1%, и уменьшение валового сбора винограда на – 6%.

В 2023 г. валовой сбор плодово-ягодных культур составил 1,5 тыс. т, что на 1% ниже показателя 2022 г.

Необходимо отметить, что производство плодово-ягодных культур и винограда представлено, в основном, частными индивидуальными хозяйствами.

¹ Паспорт социально-экономического положения Ипатовского района (за 2005, 2010-2017 гг.)

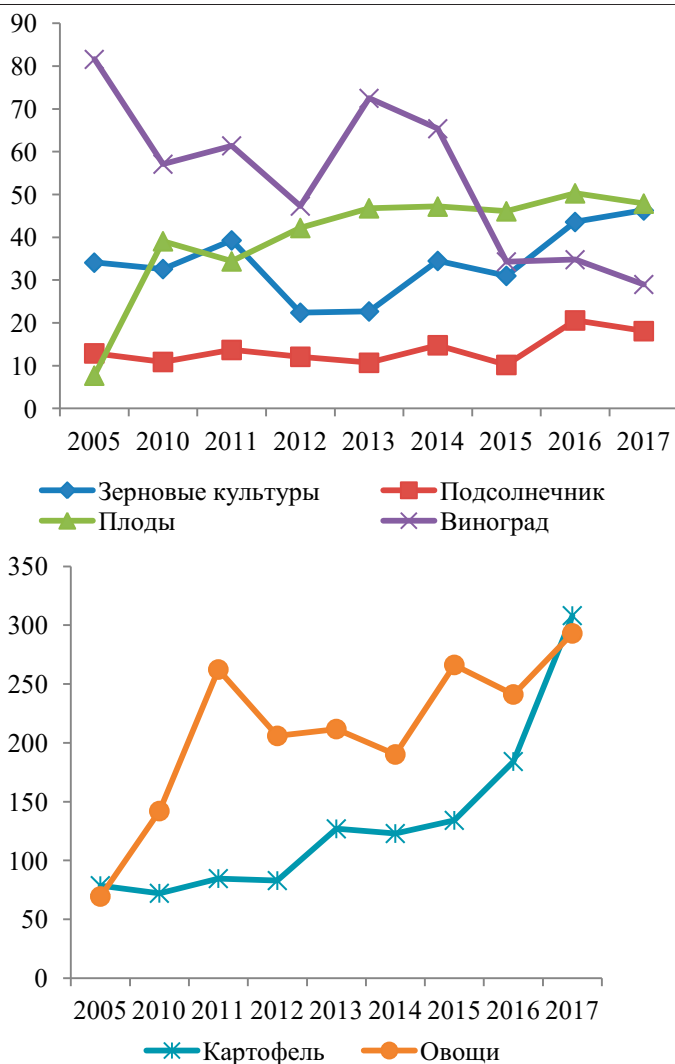
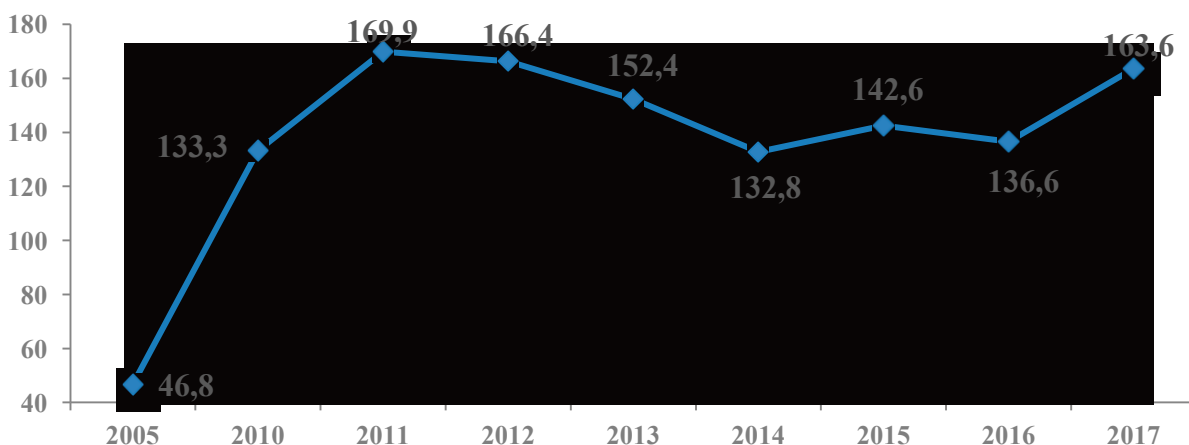


Рисунок 21 – Урожайность основных сельскохозяйственных культур, ц/га¹

В 2017 г. в сравнении с 2016 г. наблюдается снижение урожайности подсолнечника, плодов и винограда на 12,1%, 5,0%, 16,7% соответственно. Урожайность зерновых культур возросла на 6,2%, овощей – на 21,5%, картофеля в 1,7 раза. А в 2023 г. в сравнении с 2022 г. наблюдается увеличение урожайности подсолнечника на 33,6%. Урожайность зерновых культур уменьшилась на 4,3%, урожайность овощей увеличилась – на 29%, картофеля в 7,2%.

В рамках повышения урожайности сельскохозяйственных культур в сельскохозяйственных организациях под посевы в 2017 г. внесено минеральных удобрений (в пересчете на 100% пит. вещ.) 163,6 тыс. ц (под урожай 2016 г. – 136,6 тыс. ц). В 2023 г. внесено минеральных удобрений (в пересчете на 100% пит. вещ.) 209,7 тыс. ц (под урожай 2022 г. – 217,03 тыс. ц).



¹ Паспорт социально-экономического положения Ипатовского района (за 2005, 2010-2017 гг.)

Рисунок 22 – Внесение минеральных удобрений, тыс. ц

Для охраны и оздоровления окружающей среды, повышения почвенного плодородия внесено органических удобрений – 1412,8 тыс. т (в 2016 г. – 754,7 тыс. т).

Животноводство является важной отраслью сельского хозяйства Ипатовского муниципального округа. При ведущей роли растениеводства, отрасль животноводства занимает 13,8% от общего объема валовой продукции.

Около четверти площадей сельскохозяйственных угодий занимают сенокосы и пастбища, что способствует дальнейшему развитию отрасли.

Животноводство специализируется на мясомолочном скотоводстве и овцеводстве, однако, постоянные трудности в отраслях животноводства, даже при существующем уровне господдержки, не обеспечивают доходности традиционным отраслям сельскохозяйственного производства округа – скотоводству и овцеводству.

Поголовье крупнорогатого скота составляет 19,9 тыс. голов или 7,5% от поголовья КРС Ставропольского края (264,6 тыс. голов), а поголовье овец и коз – 24,1 тыс. голов или 2,1% поголовья овец и коз Ставропольского края (1141,0 тыс. голов) (таблица). С 2020 г. по 2023 г. наблюдается рост поголовья крупного рогатого скота, сокращение поголовья свиней, овец и коз, а также птицы.

Таблица 26 – Поголовье сельскохозяйственных животных в хозяйствах всех категорий Ипатовского муниципального округа, на конец года, тыс. голов¹

¹ Данные администрации Ипатовского муниципального округа

Год	КРС		в том числе коровы		Свиньи		Овцы и козы		Птица	
	тыс. голов	% от края	тыс. голов	% от края	тыс. голов	% от края	тыс. голов	% от края	тыс. голов	% от края
2019	19.1	6.5	10	6.7	7.1	1.8	27.6	1.8	290.7	1.2
2020	18.2	6.5	9.4	6.7	6.1	1.6	25.6	1.9	291	1.4
2021	18.4	6.9	9.3	6.9	8	2.2	28.5	2.4	330	1.4
2022	18.7	7.1	10.5	7.9	8	2.1	27.4	2.3	291	1.2
2023	19.9	7.5	10.2	7.7	9.1	2.4	24.1	2.1	295	1.4

Структура численности скота и птицы по категориям хозяйств представлена в таблице.

Как показывают данные в 2023 г. в структуре численности КРС – 51,4% поголовья находятся в сельскохозяйственных предприятиях и организациях, 42,7% – в хозяйствах населения и 5,9% – в крестьянских фермерских хозяйствах.

Около 99,6% поголовья свиней приходится на хозяйства населения, 0,4% – на крестьянские (фермерские) хозяйства.

В поголовье овец и коз – 51,9% приходится на сельскохозяйственные предприятия и организации, 44,8% – на хозяйства населения, 3,4% – на крестьянские фермерские хозяйства.

В Ипатовском муниципальном округе имеются все предпосылки для развития птицеводства, в первую очередь наличие кормовой базы. В настоящее время птицеводство представлено преимущественно хозяйствами населения – 99,7%.

Динамика производства основных видов продукции животноводства за период 2005-2017 гг. представлена на рисунке.

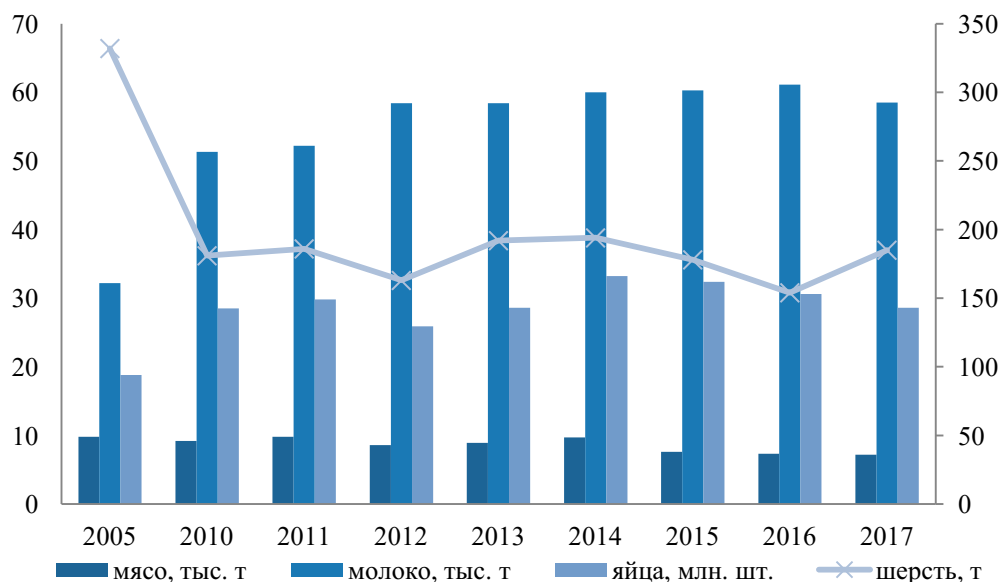


Рисунок 23 – Динамика производства основных видов продукции животноводства в Ипатовском муниципальном округе в 2005-2017 гг.

Указанный период характеризуется тенденцией снижения объемов производства мяса – на 21,7% в 2017 г. в сравнении с 2010 г.

Объемы производства молока в 2017 г. составили 58,5 тыс. т, что на 14% меньше показателя 2010 г. и на 4,3% ниже показателя предыдущего года. В 2023 году объем молока составил 43,7 тыс. т, что на 6,8% больше, чем в 2022 году. По данному показателю Ипатовский муниципальный округ показывает динамику увеличения надоев в основном за счет надоев в крупном высокотехнологичном комплексе ООО «АПХ «Лесная Дача». Надой на одну фуражную корову по сельхозорганизациям округа по итогам 2023 г. составил 8338 кг, что выше среднекраевого уровня

Яиц в 2023 г. было произведено 25,8млн шт., что на 7% выше показателя 2022 г.

Производство шерсти увеличилось в 2023г. в 5 раз в сравнении с 2022 г.

В Ипатовском муниципальном округе сельскохозяйственным производством занимается 19 крупных, средних и малых сельскохозяйственных предприятий и 51 субъектов малого бизнеса (КФХ, ИП).

Таблица 27 – Перечень сельскохозяйственных предприятий Ипатовского муниципального округа в 2023 г.¹

¹ Данные администрации Ипатовского муниципального округа

№ п/п	Наименование предприятия	Адрес юридический (фактический)	Площадь пашни, га	Площадь пастбищ, га
1.	Общество с ограниченной ответственностью «Барханчакское»	аул Малый Барханчак, ул. Центральная, 16	6458	1009
2.	Сельскохозяйственный производственный кооператив «Кировский»	г. Ипатово, ул. Свердлова, 47	17933	2300
3.	Акционерное общество сельскохозяйственное предприятие «Октябрьское»	г. Ставрополь, пр-кт Кулакова, 12 В, каб. 188	12989	1828
4.	Сельскохозяйственный производственный кооператив «Племзавод Вторая Пятилетка»	с. Большая Джалга, ул. Колхозная, 19	21450	4081
5.	Сельскохозяйственный производственный кооператив «Родина»	с. Бурукшун, ул. Советская, 6	7915	1930
6.	Общество с ограниченной ответственностью «Ямал»	с. Кевсала, ул. Ленина, 132	1756	0
7.	Сельскохозяйственный племенной производственный кооператив «Софиевский»	с. Золотарёвка, ул. Юбилейная, 37	13727	3898
8.	Общество с ограниченной ответственностью «Добровольное»	с. Добровольное, ул. Мира, 20	10607	0
9.	Общество с ограниченной ответственностью «Ставропольское руно»	п. Советское Руно, Центральная площадь, 3	31702	0
10.	Закрытое акционерное общество «Племенной завод имени Героя Социалистического труда В.В. Калягина»	п. Красочный, ул. Садовая, 29	23801	9595
11.	Общество с ограниченной ответственностью «Сельскохозяйственное предприятие «Урожайное»	с. Красная Поляна, ул. Механизаторов, 9	4160	338
12.	Общество с ограниченной ответственностью «Агропромышленное хозяйство Лесная Дача»	с. Лесная Дача, ул. Ленина, 7	5913	0
13.	Общество с ограниченной ответственностью «Сельскохозяйственное предприятие «Агроинвест»	п. Винодельненский, ул. Ленина, 38	10892	0
14.	Общество с ограниченной ответственностью «Агропромышленный комплекс «Юг-Агропрогресс»	г. Ипатово, ул. Ленинградская, 62	3718	0
15.	Общество с ограниченной ответственностью «Сельскохозяйственное предприятие «Луценко»	с. Тахта, ул. Чкалова, № 2А	1356	6
16.	Общество с ограниченной ответственностью «Гелиос»	г. Ипатово, ул. Профсоюзная, 42	2679	0
17.	Общество с ограниченной ответственностью «Ставропольская говядина»	п. Большевик, ул. Социалистическая, 3	21022	9719
18.	Общество с ограниченной ответственностью «Сельскохозяйственное предприятие «Исток»	с. Красная Поляна, ул. Мира, 42	1866	0
19.	Общество с ограниченной ответственностью «Научно-производственное объединение Агропарк «Красочное»	г. Ставрополь, пр-д 2-й Параллельный, 10а	249	

Сельскохозяйственные предприятия рассредоточены по всему муниципальному округу. Основным направлением деятельности сельскохозяйственных предприятий является растениеводство.

Отрасль овцеводства, как товарное производство, сохранилась в двух предприятиях (СПК «Племзавод Вторая Пятилетка» и ЗАО «Племзавод имени Героя Соц. Труда В.В. Калягина»).

СПК «ПЗ «Вторая Пятилетка» удостоен статуса селекционно-генетического центра по овцеводству.

Таблица 28 – Перечень крестьянских фермерских хозяйств Ипатовского муниципального округа¹

¹ Данные администрации Ипатовского муниципального округа, 2024 г.

№ п/п	Наименование	Адрес юридический
1.	Крестьянское (фермерское) хозяйство Алексеенко Ивана Андреевича	г. Ипатово, ул. Калаусская, 131а
2.	Крестьянское (фермерское) хозяйство Алексеенко Татьяны Анатольевны	г. Ипатово, пер. Казачий, 1
3.	Крестьянское (фермерское) хозяйство Алферова Владимира Николаевича	с. Добровольное, ул. Ленина, 93
4.	Крестьянское (фермерское) хозяйство Байлова Николая Николаевича	с. Красная Поляна, ул. Мира, 31
5.	Крестьянское (фермерское) хозяйство Байрак Евгения Владимировича	с. Тахта, ул. Ленина, 334
6.	Крестьянское (фермерское) хозяйство Барнаш Владимира Васильевича	с. Тахта, ул. Ленина, 149
7.	Крестьянское (фермерское) хозяйство Белогуба Андрея Алексеевича	с. Тахта, ул. Мира, 97
8.	Крестьянское (фермерское) хозяйство Береста Сергея Дмитриевича	с. Добровольное, ул. 60 лет СССР, 18, кв. 2
9.	Крестьянское (фермерское) хозяйство Блужина Сергея Викторовича	с. Тахта, пер. Базарный, 10, кв. 1
10.	Крестьянское (фермерское) хозяйство Величко Андрея Егоровича	с. Красная Поляна, ул. Ленина, 76
11.	Крестьянское (фермерское) хозяйство Величко Василия Николаевича	с. Красная Поляна, ул. Мира, 25, кв. 1
12.	Крестьянское (фермерское) хозяйство Водопьянова Александра Юрьевича	с. Лиман, ул. Профсоюзная, 256
13.	Крестьянское (фермерское) хозяйство Гамзаева Гамзы Шихалиевича	с. Кевсала, ул. Пушкина, 27, кв. 1
14.	Крестьянское (фермерское) хозяйство Гапочки Ивана Ивановича	с. Тахта, ул. Советская, 9
15.	Крестьянское (фермерское) хозяйство Голуб Василия Дмитриевича	с. Тахта, ул. Северная, 11
16.	Крестьянское (фермерское) хозяйство Гусака Сергея Александровича	с. Красная Поляна, ул. Молодежная, 2
17.	Крестьянское (фермерское) хозяйство Давыденко Алексея Анатольевича	с. Тахта, ул. Ленина, 102
18.	Крестьянское (фермерское) хозяйство Дульцева Александра Петровича	с. Первомайское, ул. Октябрьская, 2/1
19.	Крестьянское (фермерское) хозяйство Дусарь Оксаны Владимировны	г. Ипатово, ул. Степная, 2
20.	Крестьянское (фермерское) хозяйство Дьяголевой Ирины Николаевны	с. Лиман, ул. Ленина, 36
21.	Крестьянское (фермерское) хозяйство Дьяченко Василия Васильевича	с. Тахта, ул. Ленина, 27
22.	Крестьянское (фермерское) хозяйство Ермака Вячеслава Александровича	п. Красочный
23.	Крестьянское (фермерское) хозяйство Зивенкова Юрия Ивановича	с. Первомайское, ул. Попова, 69а, кв. 1
24.	Крестьянское (фермерское) хозяйство Коломоец Виктора Валерьевича	с. Первомайское, ул. Восточная, 1
25.	Крестьянское (фермерское) хозяйство Короста Сергея Федоровича	г. Ипатово, ул. Горького, 63

26.	Крестьянское (фермерское) хозяйство Кравченко Сергея Алексеевича	с. Тахта, ул. Мира, 173
27.	Крестьянское (фермерское) хозяйство Кумейко Александра Васильевича	с. Новоандреевское, ул. Ленина, 23
28.	Крестьянское (фермерское) хозяйство Лебедко Николая Алексеевича	с. Тахта, ул. Советская, 25
29.	Крестьянское (фермерское) хозяйство Лобанова Александра Николаевича	с. Тахта, пер. Ротко, 18
30.	Крестьянское (фермерское) хозяйство Лукашова Алексея Александровича	с. Крестьянское, ул. Почтовая, 16
31.	Крестьянское (фермерское) хозяйство Магомедзапирова Магомеда Абдулкадировича	п. Мелиорация, ул. Подгорная, 28
32.	Крестьянское (фермерское) хозяйство Павленко Любови Григорьевны	с. Тахта, ул. Советская, 31
33.	Крестьянское (фермерское) хозяйство Притыко Евгения Ивановича	с. Новоандреевское, ул. Ленина, 7, кв.1
34.	Крестьянское (фермерское) хозяйство Римиханова Ислама Римихановича	с. Кевсала, ул. Газовый Городок 8, кв.1
35.	Крестьянское (фермерское) хозяйство Рябчун Алексея Васильевича	с. Тахта, ул. Мира, 82
36.	Крестьянское (фермерское) хозяйство Саловой Марины Игоревны	г. Ипатово, ул. Л. Толстого, 38, кв.1
37.	Крестьянское (фермерское) хозяйство Салямова Мусы Джумаевича	аул Юсуп- Кулакский, ул. Центральная, 15
38.	Крестьянское (фермерское) хозяйство Семма Елены Юрьевны	с. Добровольное, ул. Мира, 4
39.	Крестьянское (фермерское) хозяйство Семченко Николая Ивановича	с. Кевсала, ул. Торговая, 11
40.	Крестьянское (фермерское) хозяйство Синдицкого Романа Витальевича	г. Ипатово, ул. Орджоникидзе, 84, кв.34
41.	Крестьянское (фермерское) хозяйство Сулова Дмитрия Ивановича	с. Тахта, пер. Восточный, 1, кв.1
42.	Крестьянское (фермерское) хозяйство Токолакова Султана Локмановича	аул Юсуп-Кулакский, ул. Молодежная, 19
43.	Крестьянское (фермерское) хозяйство Уманского Алексея Николаевича	с. Новоандреевское, ул. Ленина, 33
44.	Крестьянское (фермерское) хозяйство Усенко Ивана Ивановича	с. Лиман, ул. Ленина, 69
45.	Крестьянское (фермерское) хозяйство Фатнева Владимира Ивановича	с. Красная Поляна, ул. Мира, 32
46.	Крестьянское (фермерское) хозяйство Фомичева Вячеслава Николаевича	х. Верхний Кундуль, ул. Верхняя, 7
47.	Крестьянское (фермерское) хозяйство Хегай Германа Анатольевича	с. Кевсала, ул. Ипатова, 27
48.	Крестьянское (фермерское) хозяйство Шульга Юрия Анатольевича	с. Первомайское, ул. Октябрьская, 16
49.	Крестьянское (фермерское) хозяйство Эминова Феофана Спиридоновича	с. Первомайское, ул. 70 лет Октября, 16, кв.1
50.	Индивидуальный предприниматель Омарова Зульфия тоймухамбетовна	х. Веселый, ул. Е. Хомика, д 19
51.	Индивидуальный предприниматель Сайналиев Мухарем Абубекерович	аул Юсуп-Кулакский, ул. Ленина, д. 62

Таким образом, в общем объёме производства сельскохозяйственной продукции доля растениеводства составляет 86,2%, животноводства – 13,8%.

В растениеводстве городского округа в перспективе сохранится зерновое направление (прежде всего, выращивание пшеницы), что обусловлено наличием больших размеров посевных площадей (8,1% посевных площадей Ставропольского края), достаточно высокой урожайностью (41,6 ц/га) и возможностью получения максимальных значений валового сбора.

Основными производителями зерна являются сельскохозяйственные организации, на долю которых приходится более 81% производимой продукции.

Перспективным направлением развития растениеводства являются:

развитие отрасли зерноводства;

развитие производства технических культур (свеклы, сои, озимого рапса);

развитие отрасли овощеводства и картофелеводства;

развитие плодоводства (на территории городского округа реализации два инвестиционных проекта по закладке фруктовых садов интенсивного типа).

развитие кормовой базы.

Ипатовский муниципальный округ имеет благоприятные условия для развития высокодоходной отрасли животноводства:

разведение КРС мясного направления (ООО «Ставропольская говядина»);

овцеводства,

птицеводства.

Таким образом, сельскохозяйственное производство муниципального округа представлено, прежде всего, производством зерновых культур (основная культура – озимая пшеница), техническими культурами, овощами, а также мясо-молочным производством и овцеводством.

Мелиорация. Ипатовский муниципальный округ обладает незначительными ресурсами поверхностных вод.

Нехватка пресной воды и частые засухи привели к необходимости строительства искусственных водоемов и каналов, для этого в долинах малых рек и в балках возле каждого населенного пункта создавались пруды.

Качество воды во всех реках и речках округа неудовлетворительное.

Источником водоснабжения и орошения служит Правогорлыкский канал.

В XX веке в крае была создана грандиозная система каналов. Кубань-Егорлыкская система обеспечивает кубанской водой западные и северные районы края. Вода, подаваемая по этой системе, используется и в Ипатовском муниципальном округе. Левая ветвь Правогорлыкского канала питает крупное Дундинское водохранилище площадью 27 км², находящееся на границе Ипатовского муниципального округа и Апанасенковского муниципального округа.

Развитие мелиорации связано, прежде всего, с восстановлением и коренной реконструкцией внутрихозяйственной оросительной системы.

2.7.3 Туризм и рекреация

Важнейшей задачей управления градостроительным развитием муниципальных образований является раскрытие рекреационного потенциала территории, определение направлений развития туризма, создания привлекательной системы рекреационно-туристических объектов, центров транспортных связей и инфраструктуры рекреации и туризма, с учетом социально-экономического развития муниципального округа и удовлетворения рекреационных потребностей его жителей на долгосрочную перспективу.

Таблица 29 – Реестр коллективных средств размещения на территории Ипатовского муниципального округа¹

¹ Данные администрации Ипатовского муниципального округа Ставропольского края по состоянию на 01.08.2024 г.

№ п/п	Наименование	Адрес	Кочная емкость средства размещения	Количество номеров
1.	ООО Роспи «Евро-отель»	г. Ипатово, ул. Заречная, 32	19	10
2.	ИП Ключко гостиница «Гранд-Отель»	г. Ипатово, ул. Степная, 6	10	9
3.	Мотель «Скиф»	г. Ипатово, ул. Горького, 166	31	12
4.	ООО «Ойлтехнострой»	г. Ипатово, ул. Ленина, 337а	21	-
5.	ТГК «Ямал»	с 25-км, а/д Ипатово-Тахта-Преградное	20	5
6.	Гостевой дом «5 Плюс»	г. Ипатово, ул. Ленина, 208	5	5
7.	Хостел	с. Октябрьское ул. Ленина, 167	10	7
8.	ООО Роспи «Орбита»	г. Ипатово, ул. Школьная, 76	24	-

В настоящее время на территории округа долгосрочный отдых населения не организован, для долгосрочного отдыха используются рекреационные ресурсы Краснодарского края, курортов Кавказских Минеральных Вод и других туристических дестинаций.

Туристская инфраструктура Ипатовского муниципального округа находится на стадии формирования. В настоящий момент в муниципальном округе функционируют 8 коллективных средств размещения, в которых существуют 140 койко-мест.

Количество туристов, посетивших Ипатовский муниципальный округ в 2023 г., составило 887 человек.

В Ипатовском муниципальном округе из рекреационно-туристических объектов находятся Ипатовский окружной краеведческий музей и детский оздоровительный лагерь в населенном пункте село Лесная Дача.

На территории Ипатовского муниципального округа перспективными видами туризма являются: рыболовно-охотничий, экологический, культурно-познавательный и аграрный.

Рыболовно-охотничий туризм. Порядка 100 тыс. охотников ежегодно посещают охотничьи угодья Ставропольского края с целью охоты на разрешенные виды птиц и животных.¹

В Ипатовском муниципальном округе имеются водно-болотные угодья и проходят пути миграций охотничьих ресурсов соответствующих видов, которые во многом определили специализация охотников преимущественно на водоплавающую дичь.

Общая площадь водоемов, расположенных на территории муниципального округа 946 га. В округе 90 прудов различного происхождения и назначения. Акватории прудов, расположенных на реке Кевсала используются для целей рекреации. Много прудов используется для обводнения и орошения.

Правогорлыкский канал служит источником с/х, питьевого, хозяйственно-бытового и обводнительного значения с. Добровольного. Левая ветка Правогорлыкского канала используется для целей питьевого и хозяйственно-бытового водоснабжения.

¹ Стратегия развития туризма в Ставропольском крае до 2030 года

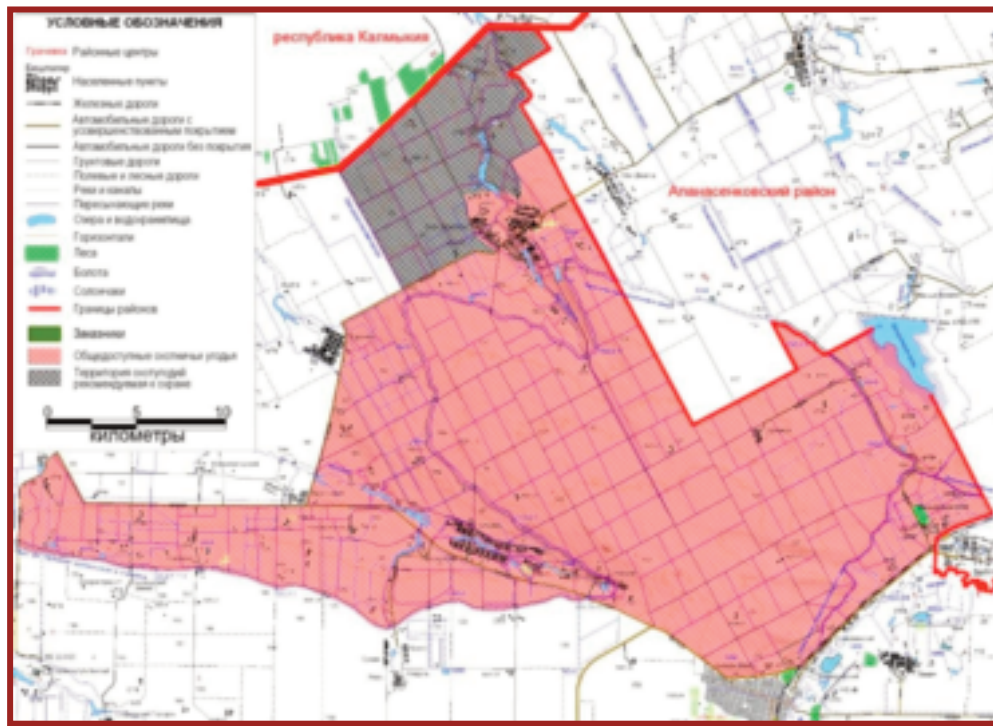


Рисунок 24 – Схема охотничьих угодий Ипатовского муниципального округа

Формирование туристического рыболовно-охотничьего комплекса предполагается за счет строительства домиков рыбака и охотника на водоемах. На территории округа есть необходимые условия для развития этого вида рекреации.

Экологический и аграрный туризм. Перспективы развития в Ипатовском муниципальном округе экологического туризма связаны с наличием особо охраняемых природных территорий (ООПТ) – заказников «Бурукшунский» и «Лесная дача». ООПТ играют ключевую роль в развитии экотуризма, поскольку большая часть познавательных маршрутов разрабатывается на территориях с богатым биологическим и ландшафтным разнообразием, предлагающих посетителям не только красивые панорамы, но и уникальные знания о местных биоценозах, экосистемах, редких видах флоры и фауны.

Ипатовский муниципальный округ – территория высокоразвитого сельского хозяйства. В связи с этим развитие сельского туризма видится перспективным и ориентированным на создание товаропроизводителями усадеб, гостиниц, ферм, оказывающих услуги по приему у себя гостей. Сельский туризм может составлять симбиоз с экологическим и этнографическим видами туризма и ориентироваться на туристические потоки из крупных городов.

Территориально формирование зон и центров экологического и аграрного туризма предусматривается за счет создания агроэкотуристических центров в населенных пунктах муниципального округа.

Историко-культурный туризм. По территории Ипатовского муниципального округа проходил маршрут Великого

шелкового пути, а также здесь расположены памятники природы, археологии и объекты культурного наследия.

Историко-культурный потенциал округа представлен 72 памятниками истории, искусства и архитектуры, которые находятся на государственной охране, в том числе 50 объектов – федерального значения (памятники архитектуры) и 22 памятника местного значения (12 памятников истории, 8 – искусства и 2 – архитектуры).

В перспективе на расчетный срок возможно создание этнографических комплексов на территории населенных пунктов: г. Ипатово, аул Малый Барханчак, аул Юсуп-Кулакский.

Оздоровительный туризм. Предпосылки развития данного туристического направления связаны с тем, что в городе Ипатово имеются две скважины минеральных вод (1-ИП и 2-ИП) с уникальными лечебными свойствами. Вода термальная, температура +58°C. При соответствии количественного и качественного состава микрофлоры эпидемиологическим стандартам безопасности, представленная вода может быть использована для внутреннего (питьевого) применения. Вода имеет минерализацию (3,4 г/л). Терапевтическое действие воды при внутреннем использовании обосновано по ее ионному составу. Одним из проектных предложений генерального плана является строительство водолечебницы в г. Ипатово на базе бальнеологических ресурсов (минеральных вод).

Транзитный туризм и сфера придорожного сервиса. Развитие транзитного туризма, обеспечивающего обслуживание пересекающих территорию Ипатовского муниципального округа туристов, пассажиров и водителей транспортных средств, обусловлено прохождением через его территорию автомобильных дорог федерального и регионального значения. Для развития транзитного туризма предлагается создание придорожной сети объектов туристского обслуживания в местах с благоприятными природно-ландшафтными условиями, позволяющими организовать соответствующий отдых. Размещение таких объектов возможно, в первую очередь, в г. Ипатово, с. Тахта, с. Октябрьское, х. Кочержинский, с. Кевсала.

В целях развития туристско-рекреационных зон местного значения в 2020 году благоустроен городской пляж (в границах х. Бондаревский и х. Кочержинский).

В ходе благоустройства выполнены: строительство тротуара в плитке вдоль береговой линии в купальной зоне, установка беседок со столиками вокруг торгового павильона и в купальной зоне, установка навесов от солнца, установка раздевалок и велопарковки, ремонт автомобильной парковки, установка информационных щитов и обозначающих знаков в детской и взрослой купальных зонах на водной глади (установка буйков), обустройство уличного освещения. Кроме того, планируется обустройство спортивно-игровой зоны: детской площадки, футбольного и волейбольного полей, установка уличных тренажеров.

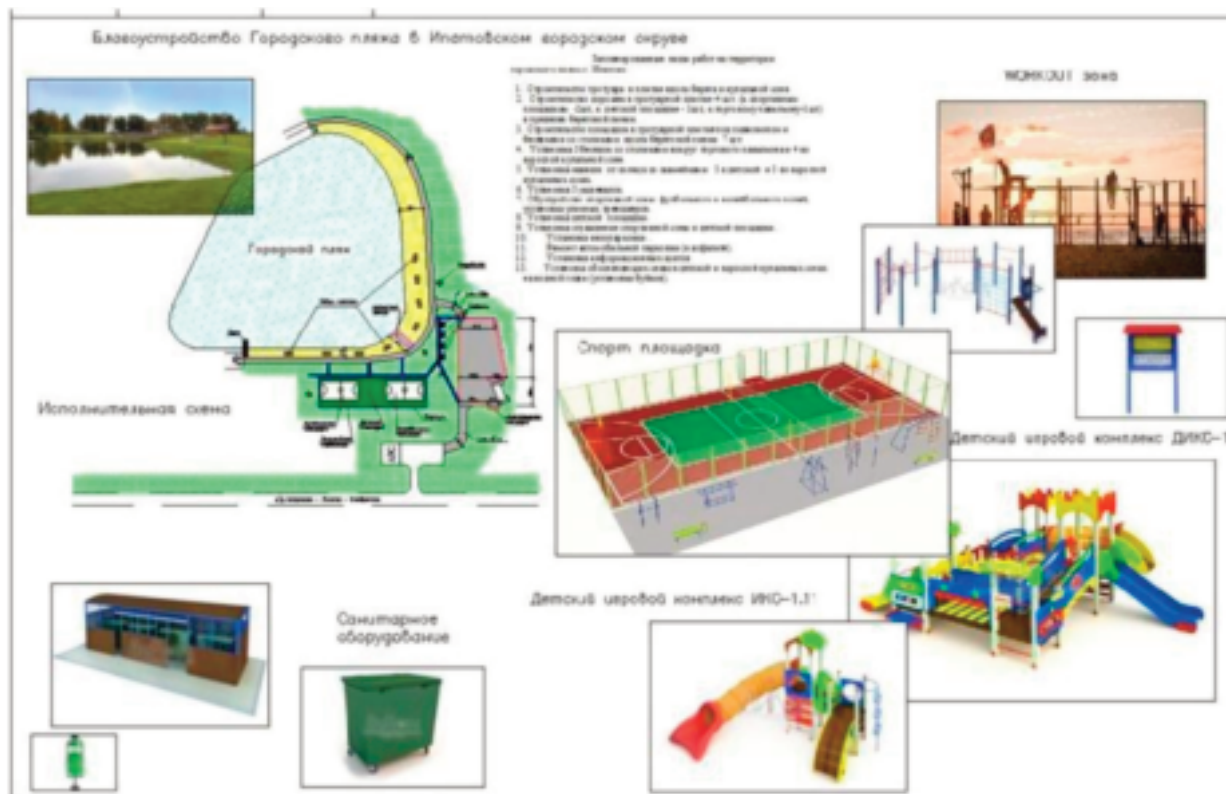


Рисунок 25 – Дизайн-проект благоустройства городского пляжа в Ипатовском муниципальном округе

Таким образом, анализ состояния туристско-рекреационной сферы Ипатовского муниципального округа позволяет заключить, что основными видами туризма, которые могут реализовываться на территории округа, являются: лечебно-оздоровительный, рыболовно-охотничий, культурно-познавательный, экологический и аграрный.

Развитие туристско-рекреационного комплекса округа планируется осуществлять посредством сохранения и реконструкции существующих объектов, создания новых объектов и туристических маршрутов, а также с помощью создания инвестиционных площадок в сфере туризма и рекреации.

Основными проблемами и сдерживающими факторами развития туристского комплекса являются:

- отсутствие современной туристической инфраструктуры (велодорожек, туристско-информационных центров и

- т.д.);
- неудовлетворительное состояние или отсутствие объектов сопутствующей инфраструктуры (информационные указатели, парковки, туалеты);
 - отсутствие сформированных привлекательных конкурентоспособных туристских продуктов и маршрутов;
 - недостаточное количество и неудовлетворительное состояние некоторых объектов туристской инфраструктуры;
 - фрагментарность пространственной организации туризма на территории округа;
 - низкий потенциал природных рекреационных ресурсов для развития длительного отдыха.

2.7.4 Потребительский рынок

Потребительский рынок товаров и услуг – один из наиболее динамично развивающихся секторов экономики Ипатовского муниципального округа.

Состояние потребительского рынка обусловлено с одной стороны – уровнем платежеспособного спроса населения округа, с другой – развитием трех основных отраслей: торговли, общественного питания и бытовых услуг населению.

Инфраструктура потребительского рынка Ипатовского муниципального округа представлена 536 магазинами розничной торговли, тремя площадками для проведения ярмарок, одним универсальным розничным рынком, 618 нестационарным торговым объектом, а также 90 павильонами и киосками.

По состоянию на 01 января 2019 г. фактическая обеспеченность населения площадью торговых объектов Ипатовского муниципального округа на 1 тыс. чел. составляет – 630 кв. м, что выше утвержденного норматива в 2,1 раза, в том числе по реализации продовольственных товаров – 218 кв. м (норматив 101,0 кв. м), по реализации непродовольственных товаров – 412 кв. м (норматив 194,0 кв. м). При этом общая площадь торговых объектов составляет 37,3 тыс. м², или 105,7% к уровню прошлого года (35,3 тыс. кв. м)¹.

На территории округа осуществляют свою деятельность торговые сети, в том числе: АО «Тандер» (5 магазинов «Магнит»), «X5 Retail Group» (3 универсама «Пятерочка»), ООО «Волгоградторг» (1 магазин «Ермолинские полуфабрикаты»), ООО «Санги-Стиль» (3 магазина), «Покупочка» (1 магазин), «Красное и белое» (1 магазин). Наблюдается также развитие и региональных торговых сетей, они представлены такими объектами торговли, как ООО «Генри и К» (2 магазина «Тамада»), ООО «Закрома» (2 магазина «Копейка»), ООО «БэстПрайс» (1 магазин «FIXprice») и др.

Динамично развивается фирменная сеть товаропроизводителей округа, которая представлена 23 фирменными магазинами, в том числе АО «Сыродел» – 15, ООО «Колосок» – 4, ИП Омарова Г.Ю. – 2, ООО «Ипатовохлабопродукт» – 2. Кроме того, за пределами Ипатовского муниципального округа продукция ОАО «Сыродел» представлена в 16 фирменных магазинах.

На территории Ипатовского округа, как и в прошлом году, сохранена численность объектов общественного питания в количестве 72 единицы. Оборот общественного питания по полному кругу предприятий Ипатовского муниципального округа возрос на 3,1% и составил 76,7 млн. руб.

За счет строительства и реконструкции на территории округа было введено в эксплуатацию 69 объектов торговли общей площадью 9,2 тыс. кв. метров, 12 объектов общественного питания на 416 посадочных мест, пункт бытового обслуживания и придорожный сервис.

В округе имеются коллективные средства размещения в г. Ипатово, с. Кевсала.

Объем платных услуг населению крупными и средними организациями округа в 2015 г. составил 1223,1 млн. руб., в 2016 г. – 1253,7 млн. руб., в 2017 г. – 1342,0 млн. руб.

В Ипатовском муниципальном округе располагаются предприятия бытового обслуживания населения, полностью удовлетворяющие потребности жителей в услугах отрасли.

Таблица 30– Характеристика предприятий бытового обслуживания, розничной торговли и общественного питания Ипатовского муниципального округа, 2022, 2024 гг.²

¹ Данные администрации Ипатовского муниципального округа

² Управление Федеральной службы государственной статистики по Северо-Кавказскому Федеральному округу, 2024 г. – <https://rosstat.gov.ru/dbscripts/munst/munst07/DBInet.cgi>

Наименование объекта	Год	Единица измерения	Показатель
Магазины	2024	ед.	577
		м ²	50036
Павильоны		ед.	57
		м ²	2375
Аптеки и аптечные магазины		ед.	35
		м ²	1535
Аптечные киоски и пункты		ед.	2
		ед.	16
Столовые, закусочные		кол-во мест	392
		Столовые, находящиеся на балансе учебных заведений, организаций, промышленных предприятий	ед.
	кол-во мест		2119
Супермаркеты	ед.	23	
	м ²	13668	

		ед.	36
Специализированные продовольственные магазины		м ²	1420
		ед.	112
Специализированные непродовольственные магазины		м ²	11185
		ед.	20
Рестораны, кафе, бары		кол-во мест	791
		ед.	288
Минимаркеты		м ²	14485
		ед.	118
Прочие магазины		м ²	9278
Палатки		ед.	13
Киоски		ед.	10
		ед.	6
Ярмарки, в том числе:		кол-во мест	585
		ед.	2
универсальная (без ярмарок выходного дня)		кол-во мест	440
		ед.	4
универсальная выходного дня (праздничная)		кол-во мест	145
Число объектов бытового обслуживания населения, оказывающих услуги, в том числе:		ед.	135
ремонт и техническое обслуживание бытовой техники		ед.	12
техническое обслуживание и ремонт транспортных средств		ед.	31
услуги парикмахерских		ед.	30
ремонт, окраска и пошив обуви		ед.	5
ремонт и пошив швейных, меховых и кожаных изделий		ед.	10
изготовление и ремонт мебели		ед.	7
ремонт и строительство жилья и других построек		ед.	5
услуги фотоателье		ед.	7
ритуальные услуги		ед.	16
прочие виды бытовых услуг	2022	ед.	12

Прослеживается увеличение доли бытовых услуг в общей сумме платных услуг с 160,5 млн. руб. в 2015 г., до 164,8 млн. руб. в 2016 г., до 174,8 млн. руб. в 2017 г. Увеличение обусловлено развитием частной предпринимательской инициативы в этой сфере услуг¹.

Таким образом, потребительский рынок муниципального округа остается стабильным. Число предприятий торговли, общественного питания и бытового обслуживания населения достаточно для удовлетворения потребностей жителей муниципального округа. Показатель оборота розничной торговли по полному кругу предприятий составил 3444,5 млн. руб., или 102,9% к уровню 2016 г.

Стратегические цели развития потребительского рынка Ипатовского муниципального округа находятся в контексте общих целей развития потребительского рынка Ставропольского края²:

1. Создание и поддержание на потребительском рынке условий для добросовестной конкуренции.
2. Формирование краевой оптовой сети, как многоуровневой и территориально развитой системы товародвижения, ориентированной на местных товаропроизводителей.
3. Стимулирование развития цивилизованных форм розничной торговли, общественного питания и бытовых услуг населению.
4. Достижение сбалансированного развития отраслевой структуры потребительского рынка в муниципальных образованиях Ставропольского края.
5. Развитие социального сектора потребительского рынка, ориентированного на население с низким уровнем дохода.

2.7.5 Строительство

Важнейшим показателем экономической стабильности Ипатовского муниципального округа является строительство жилья и одной из приоритетных задач в строительной отрасли – реализация национального проекта «Доступное и комфортное жилье – гражданам России».

По крупным и средним организациям строительного сектора экономики за 2017 г. объем работ и услуг, выполненных собственными силами, составил 405,6 млн. руб., или 28,5 % к уровню прошлого года.

В 2017 г. в Ипатовском муниципальном округе введено в эксплуатацию 3,3 тыс. м² общей площади жилья (ИЖС), что на 15,4% ниже показателя 2016 г., на 51,5% ниже показателя 2010 г. и на 70% ниже показателя 2005 г. (рисунок ниже.)

¹ Данные администрации Ипатовского муниципального округа

² Схема территориального планирования Ставропольского края

Введено в эксплуатацию домов индивидуального жилищного строительства:

2018г.- 869м².

2019г. -7145м².

2020г. – 5025м².

2021г. – 5965м².

2022г. – 5680м².

2023г. – 4579м²(рисунок ниже).

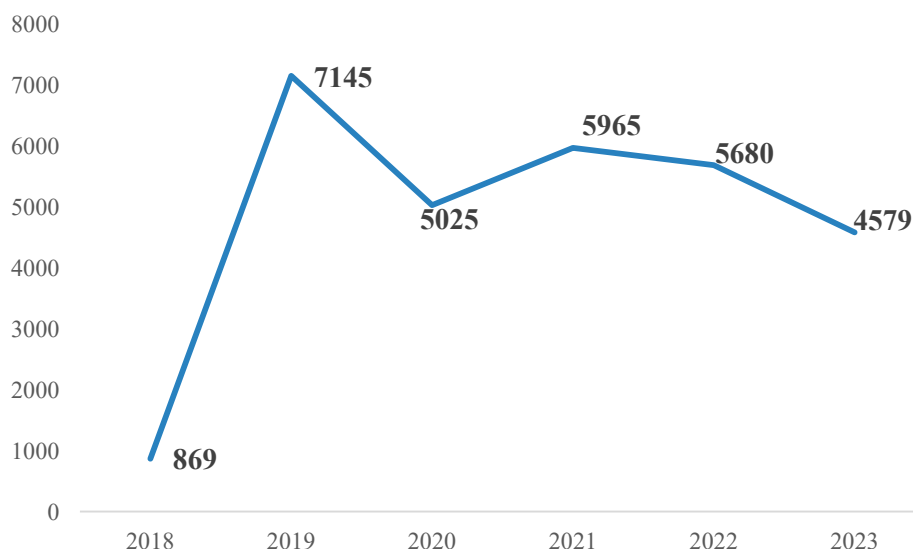


Рисунок 26 – Динамика ввода в действие жилых домов на территории Ипатовского муниципального округа в 2018-2023гг., м²

Ведущими производителями строительных материалов в Ипатовском муниципальном округе являются ООО «Эко-Кирпич», ООО «Ойлтехнострой», ЗАО «Алеврит».

Промышленное значение имеют залежи природного газа, глины и минеральной воды. Округ обладает месторождениями щебня и строительных песков.

Таким образом, в Ипатовском муниципальном округе строительство жилья ведется индивидуальным сектором за счет собственных и привлеченных средств, имеющиеся мощности строительных организаций в полном объеме не используются.

2.7.6 Инвестиции

Одним из основных направлений деятельности администрации округа является привлечение инвестиций в экономику.

На портале органов местного самоуправления округа размещена необходимая информация об инвестиционной деятельности. Сформирован реестр свободных земельных участков округа, которые могут быть использованы как инвестиционные площадки. В настоящее время в реестр включено три инвестиционные площадки (п. 4 настоящего тома).

Потенциальным инвесторам создаются максимально благоприятные условия для деятельности: оперативно решаются вопросы, связанные с предоставлением земельных участков и их оформлением, осуществляется юридическое сопровождение на всём протяжении строительства и запуска производства.

В 2018 г. объем инвестиций по крупным и средним предприятиям муниципального округа составил 2322,5 млн.руб., или 124,8% к уровню прошлого года (в 2017 г. – 1861,0млн.руб.). Показатель 2016 г. составил 1742,6 млн. руб.¹

¹ Паспорт социально-экономического положения Ипатовского района (за 2005,2010-2017 гг.)

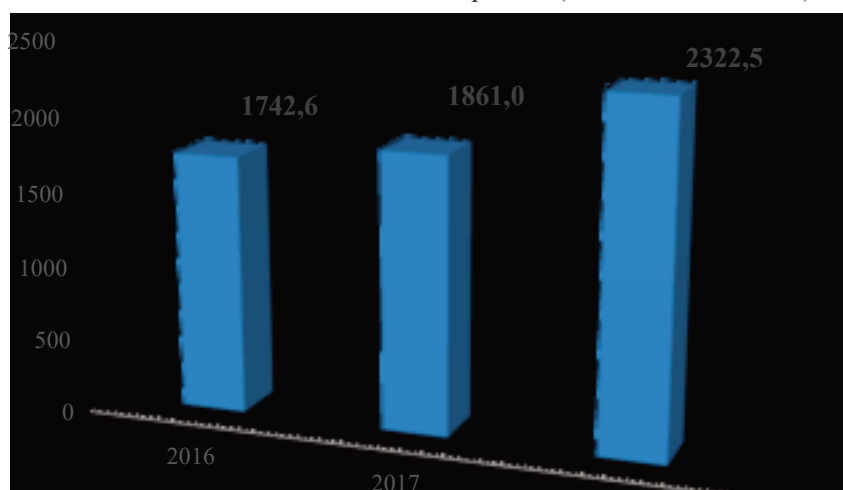


Рисунок 27– Объем инвестиций в основной капитал по полному кругу организаций муниципального округа, млн. руб.¹

В инвестиционной деятельности округа большую активность при реализации проектов проявляют малые и средние предприятия. Так в 2017-2018 гг. ими успешно реализовались 6 инвестиционных проектов (таблица ниже), сметной стоимостью более 5,2 млрд. руб.

Таблица 31– Инвестиционные проекты, реализованные в Ипатовском муниципальном округе за 2023 г.¹ Тот же

№ п/п	Наименование объекта	Инициатор инвестиционного проекта	Создание дополнительных рабочих мест, ед. (план)	Стоимость инвестиционного проекта, млн. руб.
1.	«Строительство системы орошения для нужд ООО «АПХ Лесная Дача» на земельных участках площадью 201,14 га	ООО «АПХ Лесная Дача»	0/0	28.7
2.	«Строительство комплекса по производству и откорму КРС»	ООО «Ставропольская говядина»	161/161	1178.4
3.	Закладка фруктового сада интенсивного типа	ООО "Гелиос"	100/100	365
4.	«Строительство здания предварительной очистки и временного хранения зерна и семян»	АО СП «Октябрьское»	0/0	90
5.	«Строительство здания предварительной очистки и временного хранения зерна и семян»	АО СП «Октябрьское»	0/0	90

На территории Ипатовского муниципального округа в стадии реализации находятся следующие проекты:
 Строительство кирпичного завода мощностью 30 млн. штук условного кирпича в год методом пластичного формования с увеличением мощности до 60 млн. шт. в год. Инициатор – ООО «КерамаСтрой»;
 Создание цеха по переработке и фасовке овощей и фруктов. Инициатор – СПК «Кировский»;
 Закладка фруктового сада интенсивного типа. Инициатор – ООО «Гелиос»;
 Закладка фруктового сада интенсивного типа 300 га. Инициатор – ООО «Научно-производственное объединение агропарк «Красочное»;
 Модернизация МТФ. Инициатор – Сельскохозяйственный производственный кооператив «Племзавод Вторая пятилетка»;
 Развитие семейной животноводческой фермы. Инициатор – Глава КФХ Баев Сергей Иванович.
 Реестр инвестиционных проектов, реализуемых на территории Ипатовского муниципального округа представлен в п. 4 настоящего тома.

Таким образом, в отраслевой структуре инвестиций в основной капитал наибольший объем вложений приходится на сельскохозяйственный и промышленный секторы. Основными источниками инвестиций являются собственные средства предприятий и организаций всех форм собственности и заемные средства.

В целях развития территории, повышения инвестиционной активности предложены к реализации три инвестиционные площадки.

На территории округа осуществляется реализация шести перспективных инвестиционных проектов.

Необходимо отметить, что в Ипатовском муниципальном округе имеются ресурсы для реализации различных инвестиционных проектов. Привлечению инвесторов способствуют географическое положение, наличие удобных транспортных путей и коммуникаций.

2.8 Транспортная инфраструктура

На территории Ипатовского муниципального округа функционирует автомобильный, железнодорожный и трубопроводный транспорт.

Текущее состояние и ограничения развития транспортной сети predeterminedены равнинным слабопересеченным рельефом степей Предкавказья с относительно однородным уровнем сельскохозяйственного освоения территории.

К положительным чертам транспортной сети можно отнести:

наличие железнодорожного транспорта;

разветвленную сеть автодорог, подходящих ко всем населенным пунктам;

относительно развитая сеть внутренних и межмуниципальных автобусных маршрутов;

наличие магистральных и подводящих участков газопроводов.

К отрицательным чертам транспортной сети можно отнести:

отсутствие автодорог высших технических категорий;

большие транспортные потоки на автодорогах, что увеличивает выбросы загрязняющих веществ и число жертв

ДТП;

незначительная роль железнодорожного транспорта;
низкое качество внутрипоселковых автодорог многих населенных пунктов;
отсутствие авиационного транспорта общего пользования.

2.8.1 Автомобильный транспорт и улично-дорожная сеть

Дорожная сеть муниципального округа представлена автомобильными дорогами общего пользования федерального, регионального или межмуниципального, местного значения и внутрихозяйственными автодорогами.

По территории муниципального округа проходит участок автомобильной дороги общего пользования федерального значения (Р-216 «Астрахань – Элиста – Ставрополь») протяженностью 46 км, 2 и 3 категории.

Ширина придорожной полосы автомобильной дороги общего пользования федерального значения Р-216 «Астрахань – Элиста – Ставрополь», установлена распоряжением Федерального дорожного агентства от 17 октября 2022 г. № 3405-р, и составляет 75 метров.

Протяженность автомобильных дорог регионального или межмуниципального значения составляет 160,143 км. К ним относятся автомобильные дороги:

- «Преградное – Тахта – Ипатово» (77,733 км);
- «Дивное – Большая Джалга – Красочный» (28,835 км);
- «Ипатово – Золотаревка – Добровольное» (48,200 км);
- «Городовиковск – Тахта (в границах Ставропольского края)» (5,375 км).

Протяженность автодорог общего пользования местного значения, Ипатовского округа составляет 775,1 км, в собственности (181 дорога-420,8 км) в том числе с асфальтобетонным покрытием – 403,8 км, с щебёночным покрытием – 240,6 км, с грунтовым покрытием – 130,7 км (таблица ниже и приложение 3). Свыше половины автодорог федерального, регионального или межмуниципального значения имеют асфальтобетонное покрытие.

Таблица 32 – Перечень автодорог общего пользования местного значения Ипатовского муниципального округа Ставропольского края, соединяющих региональные автомобильные дороги с населенными пунктами, 2024 г.¹

¹ Данные администрации Ипатовского муниципального округа, 2024 г.

№ п/п	Наименование автомобильных дорог	Протяженность, км	Тип покрытия	Категория
1.	«Ипатово - Советское Руно»	23.01	асфальтобетонное	IV
2.	Подъезд к селу Лиман от автомобильной дороги «Ипатово-Советское Руно»	3.23	асфальтобетонное	IV
3.	Подъезд к ферме №1 совхоза «Советское Руно» от автомобильной дороги «Ипатово-Советское Руно»	6.83	асфальтобетонное	IV
4.	Подъезд к хутору Веселый от автомобильной дороги «Ипатово-Советское Руно»	9.557	асфальтобетонное	IV
5.	«хутор Веселый–аул Юсуп-Кулакский»	10.761	асфальтобетонное	IV
6.	«Ипатово-аул Малый Барханчак»	16.988	асфальтобетонное	IV
7.	Подъезд к селу Крестьянское от автомобильной дороги «Ипатово-Малый Барханчак»	9.285	асфальтобетонное	IV
8.	Подъезд к поселку Софиевский городок от автомобильной дороги «Ипатово-Золотаревка-Добровольное»	12.9	асфальтобетонное	IV
9.	Подъезд к поселку Школьный от автомобильной дороги «Ипатово-Золотаревка-Добровольное»	8.339	асфальтобетонное	IV
10.	Подъезд к селу Родники от автомобильной дороги «Ипатово-Золотаревка-Добровольное»	2.7	асфальтобетонное	IV
11.	Подъезд к селу Лесная Дача от автомобильной дороги «Преградное-Тахта-Ипатово»	9.564	асфальтобетонное	IV
12.	Подъезд к селу Первомайское от автомобильной дороги «Преградное-Тахта-Ипатово»	18.908	асфальтобетонное	IV
13.	Подъезд к хутору Верхний Кундуль от автомобильной дороги «Преградное-Тахта-Ипатово»	2.975	асфальтобетонное	IV
14.	Подъезд к поселку Правокультинский от автомобильной дороги «Преградное-Тахта-Ипатово»	16.104	асфальтобетонное	IV
15.	Подъезд к поселку Залесный от автомобильной дороги Подъезд к поселку Правокультинский от автомобильной дороги «Преградное-Тахта-Ипатово»	9.262	асфальтобетонное	IV

16.	Подъезд к поселку Новокрасочный от автомобильной дороги «Преградное-Тахта-Ипатово»	1.525	асфальтобетонное	IV
17.	Подъезд к поселку Горлинка от автомобильной дороги «Преградное-Тахта-Ипатово»	4.3	асфальтобетонное	IV
18.	Подъезд к поселку Малоипатовский от автомобильной дороги «Преградное-Тахта-Ипатово»	2.55	асфальтобетонное	IV
19.	Подъезд к селу Новоандреевское от автомобильной дороги «Преградное-Тахта-Ипатово»	4.837	асфальтобетонное	IV
	Подъезд к поселку Верхнетахтинский от автомобильной дороги «Преградное-Тахта-Ипатово»	7.1	асфальтобетонное	IV

В структуре транспортного потока на территории муниципального округа преобладает легковой автотранспорт (41%), на долю грузового транспорта и сельскохозяйственной техники приходится 38% и 21% соответственно.

Согласно ОДМ 218.2.020-2012 «Методические рекомендации по оценке пропускной способности автомобильных дорог», основными характеристиками уровня обслуживания являются: коэффициент загрузки дороги движением, коэффициент скорости, коэффициент насыщения движением.

Расчетная интенсивность движения оценивается в 500 (автомобилей в час на полосу движения) для территории города Ипатово, и в 100 (автомобилей в час на полосу движения) для остальных территорий.

Коэффициент загрузки определяется отношением фактической интенсивности движения к практической пропускной способности участка дороги. Для города Ипатово коэффициент составляет 0,12, для остальных территорий муниципального округа – 0,05-0,10.

Исходя из перечисленных показателей, большинство автомобильных дорог округа соответствуют уровню обслуживания «А». Этот уровень обслуживания характеризуется условиями, при которых отсутствует взаимодействие между автомобилями. Максимальная интенсивность движения не превышает 20% от пропускной способности. Водители свободны в выборе скоростей. Скорость практически не снижается с ростом интенсивности движения. Однако, главным фактором этого является, в большей степени, низкий уровень автомобилизации и невысокий объем транзитного транспорта через территорию муниципального округа.

Уровень автомобилизации Ипатовского муниципального округа в целом можно оценить как средний. Выше среднероссийского показателя в 2017 г. (284 автомобилей/1000 человек) уровень автомобилизации только в городе Ипатово, в остальных территориальных отделах он заметно ниже (таблица).

Таблица 33 – Уровень автомобилизации территорий Ипатовского муниципального округа, 2017 г.

Территория (территориальный отдел)	Количество автомобилей на 1000 чел.
город Ипатово	290.4
Большевицский	107.5
Винодельненский	278.1
Добровольно-Васильевский	273.5
Золотарёвский	278.5
Кевсалинский	267.3
Красочный	243.3
Леснодачненский	200
Лиманский	-
Мало-Барханчакский	171
Октябрьский	146
Первомайский	-
село Большая Джалга	278.5
село Бурукшун	273.3
Советскорунный	-
Тахтинский	252.1

Учредители: Дума Ипатовского муниципального округа Ставропольского края и администрация Ипатовского муниципального округа Ставропольского края. Адрес: 356630, г. Ипатово, ул. Ленина, 116. тел. (86542-7-10-60). Отпечатано в ООО «Ипатовская типография», адрес: 356630, Ставропольский край, Ипатовский район, г. Ипатово, ул. Орджоникидзе, 95, тираж 40 экз. Отв. за выпуск аппарат Думы Ипатовского муниципального округа Ставропольского края, 7-10-60