

Газета Думы Ипатовского городского округа Ставропольского края и администрации Ипатовского городского округа Ставропольского края

Р Е Ш Е Н И Е

Думы Ипатовского городского округа Ставропольского края

06 июля 2021 года

г. Ипатово

№ 84

О внесении изменений в решение Думы Ипатовского городского округа Ставропольского края от 27 октября 2020г. № 134 «Об установлении доли дотации на выравнивание бюджетной обеспеченности, подлежащей замене на дополнительный норматив отчислений от налога на доходы физических лиц»

В соответствии с федеральными законами от 06 октября 2003 г. № 131-ФЗ «Об общих принципах организации местного самоуправления в Российской Федерации», от 02 августа 2019 г. № 307-ФЗ «О внесении изменений в Бюджетный кодекс Российской Федерации в целях совершенствования межбюджетных отношений», Уставом Ипатовского городского округа Ставропольского края

Дума Ипатовского городского округа Ставропольского края

РЕШИЛА:

1. Внести в пункт 1 решения Думы Ипатовского городского округа Ставропольского края от 27 октября 2020 г. № 134 «Об установлении доли дотации на выравнивание бюджетной обеспеченности, подлежащей замене на дополнительный норматив отчислений от налога на доходы физических лиц» изменение, исключив слова «из краевого Фонда финансовой поддержки муниципальных районов (городских округов)».

2. Опубликовать настоящее решение в муниципальной газете «Ипатовский информационный вестник».

3. Контроль за выполнением настоящего решения возложить на комитет Думы Ипатовского городского округа Ставропольского края по экономике, бюджету, налогам, финансово-кредитной политике и муниципальной собственности.

4. Настоящее решение вступает в силу на следующий день после дня его официального опубликования.

Председатель Думы
Ипатовского городского округа Ставропольского края

Е.В. Горностаи

Глава
Ипатовского городского округа Ставропольского края

В.Н. Шейкина

Р Е Ш Е Н И Е

Думы Ипатовского городского округа Ставропольского края

06 июля 2021 года

г. Ипатово

№ 85

О внесении изменения в пункт 6 раздела 2 Порядка выдвижения, внесения, обсуждения, рассмотрения и реализации инициативных проектов, а также проведения их конкурсного отбора в Ипатовском городском округе Ставропольского края, утвержденного решением Думы Ипатовского городского округа Ставропольского края от 25 февраля 2021 г. № 16

В соответствии с Федеральными законами от 06 октября 2003 г. № 131-ФЗ «Об общих принципах организации местного самоуправления в Российской Федерации», Уставом Ипатовского городского округа Ставропольского края

Дума Ипатовского городского округа Ставропольского края

РЕШИЛА:

1. Внести в пункт 6 раздела 2 Порядка выдвижения, внесения, обсуждения, рассмотрения и реализации инициативных проектов, а также проведения их конкурсного отбора в Ипатовском городском округе Ставропольского края, утвержденного решением Думы Ипатовского городского округа Ставропольского края от 25 февраля 2021 г. № 16 изменения, изложив его в следующей редакции:

«6. Инициативные проекты, предлагаемые (планируемые) к реализации в очередном финансовом году, должны быть выдвинуты инициаторами проектов в срок до 01 августа текущего года.

Инициативные проекты, предлагаемые (планируемые) к реализации в 2021 году, должны быть выдвинуты инициаторами проектов до 15 июля 2021 года.»

2. Опубликовать настоящее решение в муниципальной газете «Ипатовский информационный вестник» и разместить на официальном сайте администрации Ипатовского городского округа Ставропольского края в информационно - телекоммуникационной сети «Ин-

тернет».

3. Настоящее решение вступает в силу на следующий день после дня его официального опубликования.

Председатель Думы
Ипатовского городского округа Ставропольского края

Е.В. Горностай

Глава
Ипатовского городского округа Ставропольского края

В.Н. Шейкина

РЕШЕНИЕ

Думы Ипатовского городского округа Ставропольского края

06 июля 2021 года

г. Ипатово

№ 86

О внесении изменений в Порядок взаимодействия уполномоченного органа и Заказчиков при осуществлении централизованных закупок товаров, работ, услуг для обеспечения нужд Заказчиков, утвержденный решением Думы Ипатовского городского округа Ставропольского края от 26 декабря . № 117

В соответствии с федеральными законами от 06 октября . № 131-ФЗ «Об общих принципах организации местного самоуправления в Российской Федерации», от 05 апреля . № 44-ФЗ «О контрактной системе в сфере закупок товаров, работ, услуг для обеспечения государственных и муниципальных нужд»

Дума Ипатовского городского округа Ставропольского края

РЕШИЛА:

1. Внести в Порядок взаимодействия уполномоченного органа и Заказчиков при осуществлении централизованных закупок товаров, работ, услуг для обеспечения нужд Заказчиков, утвержденный решением Думы Ипатовского городского округа Ставропольского края от 26 декабря . № 117 (с изменениями, внесенными решениями Думы Ипатовского городского округа Ставропольского края от 24 июля 2018 года № 149, от 28 мая 2019 года № 54, от 26 марта 2020 года № 21) следующие изменения:

1.1. В разделе II части 1:

- абзац первый изложить в следующей редакции:

«1. Заказчик по каждой закупке направляет в Уполномоченный орган следующие документы:».

- пункт 1 изложить в следующей редакции:

«1) Заявку на организацию закупки по форме, разработанной Уполномоченным органом. Заказчик заявку до передачи в Уполномоченный орган согласовывает с главным распорядителем бюджетных средств и заместителем главы администрации Ипатовского городского округа Ставропольского края по курируемым направлениям (за исключением учреждений подведомственных администрации Ипатовского городского округа Ставропольского края).

Учреждения, подведомственные администрации Ипатовского городского округа Ставропольского края до передачи заявки в Уполномоченный орган, согласовывают закупку с отделом экономического развития администрации Ипатовского городского округа Ставропольского края и заместителем главы администрации Ипатовского городского округа Ставропольского края по курируемым направлениям.».

2. Опубликовать настоящее решение в муниципальной газете «Ипатовский информационный вестник» и разместить на официальном сайте администрации Ипатовского городского округа Ставропольского края в информационно-телекоммуникационной сети «Интернет».

3. Настоящее решение вступает в силу на следующий день после дня его официального опубликования.

Председатель Думы
Ипатовского городского округа Ставропольского края

Е.В. Горностай

Глава
Ипатовского городского округа Ставропольского края

В.Н. Шейкина

РЕШЕНИЕ

Думы Ипатовского городского округа Ставропольского края

06 июля 2021 года

г. Ипатово

№ 87

Об установлении на 2021 год дополнительной меры социальной поддержки в виде выплаты денежной компенсации стоимости двухразового питания родителям (законным представителям) обучающихся с ограниченными возможностями здоровья в муниципальных общеобразовательных организациях Ипатовского городского округа Ставропольского края, получающих образование на дому

В соответствии с частью 5 статьи 20 Федерального закона от 06 октября 2003 г. № 131-ФЗ «Об общих принципах организации местного самоуправления в Российской Федерации», Уставом Ипатовского городского округа Ставропольского края, в целях оказания дополнительной меры социальной поддержки в виде выплаты денежной компенсации стоимости двухразового питания родителям (законным представителям) обучающихся с ограниченными возможностями здоровья в муниципальных общеобразовательных организациях Ипатовского городского округа Ставропольского края, получающих образование на дому

Дума Ипатовского городского округа Ставропольского края

РЕШИЛА:

1. Установить на 2021 год дополнительную меру социальной поддержки в виде выплаты денежной компенсации стоимости двухразового питания родителям (законным представителям) обучающихся с ограниченными возможностями здоровья в муниципальных общеобразовательных организациях Ипатовского городского округа Ставропольского края, получающих образование на дому.

2. Администрации Ипатовского городского округа Ставропольского края утвердить Порядок выплаты в 2021 году денежной компенсации стоимости двухразового питания родителям (законным представителям) обучающихся с ограниченными возможностями здоровья в муниципальных общеобразовательных организациях Ипатовского городского округа Ставропольского края, получающих образование на дому.

3. Финансирование расходов, связанных с предоставлением дополнительной меры социальной поддержки в виде денежной компенсации, предусмотренной пунктом 1 настоящего решения, производится за счет средств бюджета Ипатовского городского округа Ставропольского края, в соответствии со сводной бюджетной росписью в пределах лимитов бюджетных обязательств, предусмотренных на указанные цели.

4. Опубликовать настоящее решение в муниципальной газете «Ипатовский информационный вестник» и разместить на официальном сайте администрации Ипатовского городского округа Ставропольского края в информационно – телекоммуникационной сети «Интернет».

5. Контроль за исполнением настоящего решения возложить на комитет Думы Ипатовского городского округа Ставропольского края по социальным вопросам, вопросам образования, науки, культуры и спорта, молодежной политике, средствам массовой информации.

6. Настоящее решение вступает в силу на следующий день после дня его официального опубликования.

Председатель Думы
Ипатовского городского округа Ставропольского края

Е.В. Горностай

Глава
Ипатовского городского округа Ставропольского края

В.Н. Шейкина

РЕШЕНИЕ

Думы Ипатовского городского округа Ставропольского края

06 июля 2021 года

г. Ипатово

№ 88

О внесении изменений в Положение об отделе имущественных и земельных отношений администрации Ипатовского городского округа Ставропольского края, утвержденное решением Думы Ипатовского городского округа Ставропольского края от 12 декабря 2017г. № 77

В соответствии с федеральными законами от 06 октября 2003 г. №131-ФЗ «Об общих принципах организации местного самоуправления в Российской Федерации», от 30 декабря 2020 г. № 518-ФЗ «О внесении изменений в отдельные законодательные акты Российской Федерации», Уставом Ипатовского городского округа Ставропольского края

Дума Ипатовского городского округа Ставропольского края

РЕШИЛА:

Внести в Положение об отделе имущественных и земельных отношений администрации Ипатовского городского округа Ставропольского края, утвержденное решением Думы Ипатовского городского округа Ставропольского края от 12 декабря 2017г. № 77, следующие изменения:

Пункт 4 раздела 1 изложить в следующей редакции:

«4. Отдел по вопросам распоряжения имуществом и земельными участками находящиеся в собственности Ипатовского городского округа Ставропольского края, государственная собственность на которые не разграничена подотчетен заместителю главы администрации – начальнику отдела сельского хозяйства, охраны окружающей среды, гражданской обороны, чрезвычайных ситуаций и антитеррора администрации.»

В разделе 3:

- в подпункте 15 пункта 3 слова «платы по договорам на установку и эксплуатацию рекламных конструкций» исключить;

- в подпункте 16 пункта 3 слова «платы по договорам на установку и эксплуатацию рекламных конструкций» исключить;

- пункт 6 дополнить подпунктом 20 следующего содержания:

«20) Проведение мероприятий по выявлению правообладателей ранее учтенных объектов недвижимости и направлении сведений о правообладателях данных объектов недвижимости для внесения в Единый государственный реестр недвижимости»;

- подпункты 17,18 пункта 6 исключить;

- абзац седьмой пункта 10 исключить.

Опубликовать настоящее решение в муниципальной газете «Ипатовский информационный вестник» и разместить на официальном сайте администрации Ипатовского городского округа Ставропольского края в информационно-телекоммуникационной сети «Интернет».

3. Настоящее решение вступает в силу на следующий день после дня его официального опубликования.

Председатель Думы
Ипатовского городского округа Ставропольского края

Е.В. Горностай

Глава
Ипатовского городского округа Ставропольского края

В.Н. Шейкина

Р Е Ш Е Н И Е
Думы Ипатовского городского округа Ставропольского края

06 июля 2021 года

г. Ипатово

№ 82

О внесении изменений в генеральный план Ипатовского городского округа Ставропольского края, утвержденный решением Думы Ипатовского городского округа Ставропольского края от 20 августа 2019 г. №75 «Об утверждении генерального плана Ипатовского городского округа Ставропольского края»

В соответствии со статьями 23 - 25 Градостроительного кодекса Российской Федерации, Федеральным законом Российской Федерации от 06 октября 2003 г. № 131-ФЗ «Об общих принципах организации местного самоуправления в Российской Федерации», Уставом Ипатовского городского округа Ставропольского края, решением Думы Ипатовского городского округа Ставропольского края от 28 августа 2018 г. № 156 «Об утверждении положения о порядке организации и проведения общественных обсуждений, публичных слушаний по вопросам градостроительной деятельности на территории Ипатовского городского округа Ставропольского края», с учетом протоколов публичных слушаний № 1-16, заключения о результатах публичных слушаний от 14 мая 2021 г. № 1, проведенных комиссией по подготовке проекта о внесении изменений в генеральный план Ипатовского городского округа Ставропольского края,

Дума Ипатовского городского округа Ставропольского края

РЕШИЛА:

1. Утвердить прилагаемые изменения, которые вносятся в генеральный план Ипатовского городского округа Ставропольского края, утвержденный решением Думы Ипатовского городского округа Ставропольского края от 20 августа 2019 года №75 «Об утверждении генерального плана Ипатовского городского округа Ставропольского края».

2. Опубликовать настоящее решение в муниципальной газете «Ипатовский информационный вестник» и разместить на официальном сайте администрации Ипатовского городского округа Ставропольского края в информационно-телекоммуникационной сети «Интернет» и в Федеральной государственной информационной системе территориального планирования.

3. Контроль за исполнением настоящего решения возложить на комитет Думы Ипатовского городского округа Ставропольского края по местному самоуправлению, контролю за деятельностью органов и должностных лиц местного самоуправления, по защите прав граждан, охране общественного порядка и безопасности, казачеству и общественным объединениям.

4. Настоящее решение вступает в силу на следующий день после дня его официального опубликования.

Председатель Думы
Ипатовского городского округа Ставропольского края

Е.В. Горностай

Глава
Ипатовского городского округа Ставропольского края

В.Н. Шейкина

Утверждены
решением Думы
Ипатовского городского округа
Ставропольского края
от 06 июля 2021 г. № 82

Изменения в генеральный план Ипатовского городского округа Ставропольского края

1. Внести в Состав плана раздела ГЧ-2 «Карта функциональных зон Ипатовского городского округа. Проектный план (основной чертеж)» применительно к территории г. Ипатово, с. Новоандреевское, п. Большевик, с. Добровольное, с. Золотарёвка, с. Кевсала, п. Красная Поляна, с. Лиман, аул Малый Барханчак, п. Вигодельненский следующие изменения:

1) изменение функциональной зоны «Зона транспортной инфраструктуры и рекреационного назначения» путем включения функциональной зоны «Зона застройки индивидуальными жилыми домами» в границах земельного участка с кадастровым номером 26:02:104161:48 расположенного по адресу: Ставропольский край, Ипатовский район, г. Ипатово, ул. Профсоюзная, 53 (приложение 1);

2) изменение функциональной зоны «Зона застройки индивидуальными жилыми домами» путем включения функциональной зоны «Зона многофункциональная общественно-деловая» в границах земельного участка с кадастровым номером 26:02:104218:418 расположенного по адресу: Ставропольский край, Ипатовский район, г. Ипатово, ул. Профсоюзная, 30 (приложение 2);

3) изменение функциональной зоны «Зона многофункциональная общественно-деловая», путем включения функциональной зоны «Зона застройки индивидуальными жилыми домами» в границах земельного участка с кадастровым номером 26:02:104218:15 расположенного по адресу: Ставропольский край, Ипатовский район, г. Ипатово, ул. Профсоюзная, 32 (приложение 3);

4) изменение функциональной зоны «Зона застройки индивидуальными жилыми домами» путем включения функциональной зоны «Производственная зона» в границах земельного участка с кадастровым номером 26:02:102735:82, расположенного по адресу: Ставропольский край, Ипатовский район, г. Ипатово, ул. Голубовского, 3 (приложение 4);

5) изменение функциональной зоны «Производственная зона» путем включения функциональной зоны «Зона специальной общественной застройки» в границах земельного участка с кадастровым номером 26:02:102715:327, расположенного по адресу: Ставропольский край, Ипатовский район, г. Ипатово, ул. Северная, земельный участок 55 (приложение 5);

6) изменение функциональной зоны «Зона озеленённых территорий общего пользования (лесопарки, парки, сады, скверы, бульвары, городские леса)» путём включения функциональной зоны «Зона инженерной инфраструктуры», в границах земельного участка с кадастровым номером: 26:02:102727:349 расположенного по адресу: Ставропольский край, Ипатовский городской округ, г. Ипатово, ул. Энергетиков (приложение 6);

7) изменение функциональной зоны «Зона застройки индивидуальными жилыми домами» путём включения функциональной зоны «Зона застройки малоэтажными жилыми домами (до 4 этажей включая мансардный)» в границах земельного участка с кадастровым

номером 26:02:104207:163 расположенного по адресу: Ставропольский край, Ипатовский район, г. Ипатово, ул. Келдыша (приложение 7);

8) изменение функциональной зоны «Производственная зона» путём включения функциональной зоны «Зона застройки индивидуальными жилыми домами» в границах земельного участка с кадастровым номером 26:02:104259:100, расположенного по адресу: Ставропольский край, Ипатовский район, г. Ипатово, ул. Гагарина, 38 (приложение 8);

9) изменение функциональной зоны «Производственная зона» путём включения зоны «Зона застройки индивидуальными жилыми домами» в границах земельного участка с кадастровым номером 26:02:104259:15, расположенного по адресу: Ставропольский край, Ипатовский район, г. Ипатово, ул. Гагарина, 38 (приложение 9);

10) изменение функциональной зоны «Зона застройки индивидуальными жилыми домами» путем включения функциональной зоны «Зона многофункциональная общественно-деловая» в границах земельного участка с кадастровым номером 26:02:104216:68, расположенного по адресу: Ставропольский край, Ипатовский район, г. Ипатово, ул. Первомайская, 68 (приложение 10);

11) изменение функциональной зоны «Зона застройки индивидуальными жилыми домами» путём включения функциональной зоны «Многофункциональная общественно-деловая зона» в границах земельного участка с кадастровым номером 26:02:104216:69 расположенного по адресу: Ставропольский край, Ипатовский район, г. Ипатово, ул. Первомайская, 68а (приложение 11);

12) изменение функциональной зоны «Зона сельскохозяйственного использования» путём включения функциональной зоны «Зона транспортной инфраструктуры» в границах автодороги к кладбищу с. Новоандреевское (приложение 12);

13) изменение функциональной зоны «Зона инженерной инфраструктуры» путём включения функциональной зоны «Зона специальной общественной застройки» в границах детской площадки расположенной по адресу: Ставропольский край, Ипатовский район, пос. Большевик, ул. Советская, 12а (приложение 13);

14) изменение функциональных зон «Зона застройки индивидуальными жилыми домами», «Многофункциональная общественно-деловая зона», «Зона специализированной общественной застройки» путём включения функциональной зоны «Зона транспортной инфраструктуры» в границах тротуаров по расположенных по адресу: Ставропольский край, Ипатовский район, с. Добровольное, ул. Мира (приложение 14);

15) изменение функциональной зоны «Зона застройки индивидуальными жилыми домами» путём включения функциональной зоны «Зона сельскохозяйственного использования» в границах с. Добровольное Ипатовского района Ставропольского края (приложение 15);

16) изменение функциональной зоны «Зона сельскохозяйственных угодий» путём включения функциональной зоны «Зона транспортной инфраструктуры» на автомобильной дороге «Ипатово - Золотарёвка - Добровольное» вблизи с. Золотарёвка Ипатовского района Ставропольского края (приложение 16);

17) изменение функциональной зоны «Зона сельскохозяйственных угодий» путём включения функциональной зоны «Производственная зона сельскохозяйственных предприятий» в границах земельных участков с кадастровыми номерами 26:02:090401:2; 26:02:090401:3; 26:02:090401:4; 26:02:090401:8; 26:02:000000:6656, расположенных вблизи с. Кевсала Ипатовского района Ставропольского края (приложение 17);

18) изменение функциональной зоны «Зона сельскохозяйственных угодий» путём включения функциональной зоны «Производственная зона сельскохозяйственных предприятий» в границах земельного участка с кадастровым номером 26:02:030501:33, расположенного вблизи с. Красная Поляна Ипатовского района Ставропольского края (приложение 18);

19) изменение функциональной зоны «Многофункциональная общественно-деловая зона» путём включения функциональной зоны «Зона застройки индивидуальными жилыми домами» в границах земельных участков с кадастровыми номерами 26:02:150415:33, 26:02:150415:34, 26:02:150415:35, расположенных по адресу: Ставропольский край, Ипатовский городской округ, с. Лиман, ул. Пионерская, 31а, пер. Комсомольский 1а и пер. Комсомольский 1б (приложение 19);

20) изменение функциональной зоны «Зона специализированной общественной застройки» путём включения функциональной зоны «Многофункциональная общественно-деловая зона» в границах мемориала расположенного по адресу: Ставропольский край, Ипатовский городской округ, аул Малый Барханчак, ул. Центральная, 16а (приложение 20);

21) изменение функциональной зоны «Зона сельскохозяйственных угодий» путём включения функциональной зоны «Производственная зона сельскохозяйственных предприятий» в границах земельного участка с кадастровым номером 26:02:111501:6 вблизи п. Винодельненский Ипатовского района Ставропольского края (приложение 21);

2. Дополнить обосновывающую часть графической части Составы плана Тома 2 «Материалы по обоснованию» генерального плана Ипатовского городского округа Ставропольского края следующими картами:

ГЧ -38	Карта функциональных зон и планируемого размещения объектов местного значения в части населенных пунктов: г. Ипатово, х. Бондаревский;	М 1:5000
ГЧ -39	Карта функциональных зон и планируемого размещения объектов местного значения в части населенных пунктов: с. Тахта, с. Новоандреевское;	М 1:5000
ГЧ -40	Карта функциональных зон и планируемого размещения объектов местного значения в части населенных пунктов: п. Большевик, п. Верхнегахтинский, п. Залесный, п. Правокугультинский;	М 1:5000
ГЧ -41	Карта функциональных зон и планируемого размещения объектов местного значения в части населенных пунктов: с. Добровольное, х. Васильев, х. Веселый;	М 1:5000
ГЧ -42	Карта функциональных зон и планируемого размещения объектов местного значения в части населенных пунктов: с. Золотарёвка, пос. Малые Родники, с. Родники, с. Софиевка, пос. Софиевский городок;	М 1:5000
ГЧ -43	Карта функциональных зон и планируемого размещения объектов местного значения в части населенных пунктов: с. Кевсала, х. Верхний Кундуль, х. Средний Кундуль, х. Красный Кундуль;	М 1:5000
ГЧ -44	Карта функциональных зон и планируемого размещения объектов местного значения в части населенных пунктов: с. Лесная Дача, с. Красная Поляна;	М 1:5000
ГЧ -45	Карта функциональных зон и планируемого размещения объектов местного значения в части населенных пунктов: с. Лиман, х. Веселый, х. Мелиорация, аул Юсуп-Кулакский;	М 1:5000
ГЧ -46	Карта функциональных зон и планируемого размещения объектов местного значения в части населенных пунктов: аул Малый Барханчак, аул Верхний Барханчак, аул Нижний Барханчак, с. Крестьянское;	М 1:5000
ГЧ -47	Карта функциональных зон и планируемого размещения объектов местного значения в части населенных пунктов: пос. Винодельненский, пос. Дружный.	М 1:5000

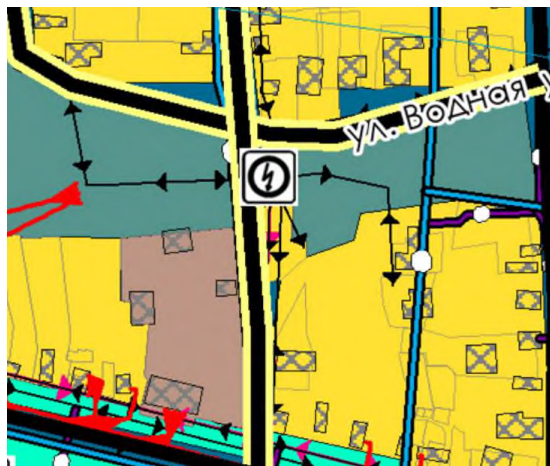
ГЧ -48	Карта границ населенных пунктов, входящих в состав Ипатовского городского округа г. Ипатово, х. Бонда-М 1:5000 рековский;
ГЧ -49	Карта границ населенных пунктов, входящих в состав Ипатовского городского округа с. Тахта, с. Новоандре-М 1:5000 евское;
ГЧ -50	Карта границ населенных пунктов, входящих в состав Ипатовского городского округа п. Большевик, п. Верх-М 1:5000 нетахтинский, п. Залесный, п. Правокугультинский;
ГЧ -51	Карта границ населенных пунктов, входящих в состав Ипатовского городского округа с. Добровольное, х.М 1:5000 Васильев, х. Веселый;
ГЧ -52	Карта границ населенных пунктов, входящих в состав Ипатовского городского округа с. Золотарёвка, пос.М 1:5000 Малые Родники, с. Родники, с. Софиевка, пос. Софиевский городок;
ГЧ -53	Карта границ населенных пунктов, входящих в состав Ипатовского городского округа с. Кевсала, х. ВерхнийМ 1:5000 Кундуль, х. Средний Кундуль, х. Красный Кудуль;
ГЧ -54	Карта функциональных зон и планируемого размещения объектов местного значения в части населенныхМ 1:5000 пунктов: с. Лесная Дача, с. Красная Поляна;
ГЧ -55	Карта границ населенных пунктов, входящих в состав Ипатовского городского округа с. Лиман, х. Веселый,М 1:5000 х. Мелиорация, аул Юсуп -Кулакский;
ГЧ -56	Карта границ населенных пунктов, входящих в состав Ипатовского городского округа аул Малый Барханчак,М 1:5000 аул Верхний Барханчак, аул Нижний Барханчак, с. Крестьянское;
ГЧ -57	Карта границ населенных пунктов, входящих в состав Ипатовского городского округа пос. Винодельненский,М 1:5000 пос. Дружный.
ГЧ -58	Карта современного использования территории (опорный план), в части населенных пунктов: г. Ипатово,М 1:5000 хутор Бондаревский;
ГЧ -59	Карта современного использования территории (опорный план), в части населенных пунктов: с. Тахта, с.М 1:5000 Новоандреевское;
ГЧ -60	Карта современного использования территории (опорный план), в части населенных пунктов: п. Большевик,М 1:5000 п. Верхнетахтинский, п. Залесный, п. Правокугультинский;
ГЧ -61	Карта современного использования территории (опорный план), в части населенных пунктов: с. Доброволь-М 1:5000 ное, х. Васильев, х. Веселый;
ГЧ -62	Карта современного использования территории (опорный план), в части населенных пунктов: с. Золотарёвка,М 1:5000 пос. Малые Родники, с. Родники, с. Софиевка, пос. Софиевский городок;
ГЧ -63	Карта современного использования территории (опорный план), в части населенных пунктов: с. Кевсала, х.М 1:5000 Верхний Кундуль, х. Средний Кундуль, х. Красный Кудуль;
ГЧ -64	Карта современного использования территории (опорный план), в части населенных пунктов: с. Лесная Дача,М 1:5000 с. Красная Поляна;
ГЧ -65	Карта современного использования территории (опорный план), в части населенных пунктов: с. Лиман, х.М 1:5000 Веселый, х. Мелиорация, аул Юсуп-Кулакский;
ГЧ -66	Карта современного использования территории (опорный план), в части населенных пунктов: аул МалыйМ 1:5000 Барханчак, аул Верхний Барханчак, аул Нижний Барханчак, с. Крестьянское;
ГЧ -67	Карта современного использования территории (опорный план), в части населенных пунктов: пос. Вино-М 1:5000 дельненский, пос. Дружный.
ГЧ -68	Карта зон с особыми условиями использования территории, в части населенных пунктов: г. Ипатово, хуторМ 1:5000 Бондаревский;
ГЧ -69	Карта зон с особыми условиями использования территории, в части населенных пунктов: с. Тахта, с. Ново-М 1:5000 андреевское;
ГЧ -70	Карта зон с особыми условиями использования территории, в части населенных пунктов: п. Большевик, п.М 1:5000 Верхнетахтинский, п. Залесный, п. Правокугультинский;
ГЧ -71	Карта зон с особыми условиями использования территории, в части населенных пунктов: с. Добровольное,М 1:5000 х. Васильев, х. Веселый;
ГЧ -72	Карта зон с особыми условиями использования территории, в части населенных пунктов: с. Золотарёвка,М 1:5000 пос. Малые Родники, с. Родники, с. Софиевка, пос. Софиевский городок;
ГЧ -73	Карта зон с особыми условиями использования территории, в части населенных пунктов: с. Кевсала, х. Верх-М 1:5000 ний Кундуль, х. Средний Кундуль, х. Красный Кудуль;
ГЧ -74	Карта зон с особыми условиями использования территории, в части населенных пунктов: с. Лесная Дача, с.М 1:5000 Красная Поляна;
ГЧ -75	Карта зон с особыми условиями использования территории, в части населенных пунктов: с. Лиман, х. Весе-М 1:5000 лый, х. Мелиорация, аул Юсуп-Кулакский;
ГЧ -76	Карта зон с особыми условиями использования территории, в части населенных пунктов: аул Малый Бар-М 1:5000 ханчак, аул Верхний Барханчак, аул Нижний Барханчак, с. Крестьянское;
ГЧ -77	Карта зон с особыми условиями использования территории, в части населенных пунктов: пос. Винодель-М 1:5000 ненский, пос. Дружный.

3. Пункт 1.1.2 «Объекты физической культуры и массового спорта» раздела 1 «Сведения о видах, назначении и наименованиях планируемых для размещения объектов местного значения городского округа, их основные характеристики, местоположение, а также характеристики зон с особыми условиями использования территорий» Тома 1 «Положения о территориальном планировании» дополнить строками 51, 52 следующего содержания:

№ п/п	Наименование	Характеристики	Местоположение	Срок реализации	Статус объекта П - планируемый к размещению Р - реконструкция	ЗОУИТ	Источник информации
51	Строительство спортивного объекта	Определяется проектом	г. Ипатово, ул. Шейко	Первая очередь	П	Нет	Рекомендация комиссии Министерства строительства и архитектуры Ставропольского края
52	Строительство мотодрома	Определяется проектом	г. Ипатово	Первая очередь	П	Нет	Рекомендация комиссии Министерства строительства и архитектуры Ставропольского края

Приложение 1
к решению Думы
Ипатовского городского округа Ставропольского края
от 06 июля 2021г. № 82

Изменение функциональной зоны «Зона транспортной инфраструктуры и рекреационного назначения» путём включения функциональной зоны «Зона застройки индивидуальными жилыми домами» в границах земельного участка с кадастровым номером 26:02:104161:48 расположенного по адресу: Ставропольский край, Ипатовский район, г. Ипатово, ул. Профсоюзная, 53.



Приложение 2
к решению Думы
Ипатовского городского округа Ставропольского края
от 06 июля 2021г. № 82

Изменение функциональной зоны «Зона застройки индивидуальными жилыми домами» путём включения функциональной зоны «Зона многофункциональная общественно-деловая» в границах земельного участка с кадастровым номером 26:02:104218:418 расположенного по адресу: Ставропольский край, Ипатовский район, г. Ипатово, ул. Профсоюзная, 30.



Приложение 3
к решению Думы
Ипатовского городского округа Ставропольского края
от 06 июля 2021г. № 83

Изменение функциональной зоны «Зона многофункциональная общественно-деловая», путём включения функциональной зоны «Зона застройки индивидуальными жилыми домами» в границах земельного участка с кадастровым номером 26:02:104218:15, расположенного по адресу: Ставропольский край, Ипатовский район, г. Ипатово, ул. Профсоюзная, 32.



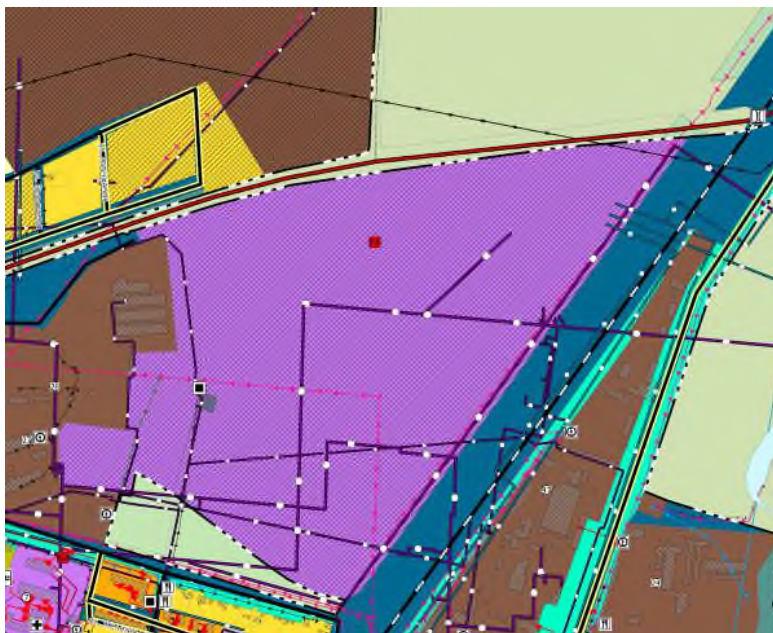
Приложение 4
к решению Думы
Ипатовского городского округа Ставропольского края
от 06 июля 2021г. № 82

Изменение функциональной зоны «Зона застройки индивидуальными жилыми домами» путём включения функциональной зоны «Производственная зона» в границах земельного участка с кадастровым номером 26:02:102735:82, расположенного по адресу: Ставропольский край, Ипатовский район, г. Ипатово, ул. Голубовского, 3.



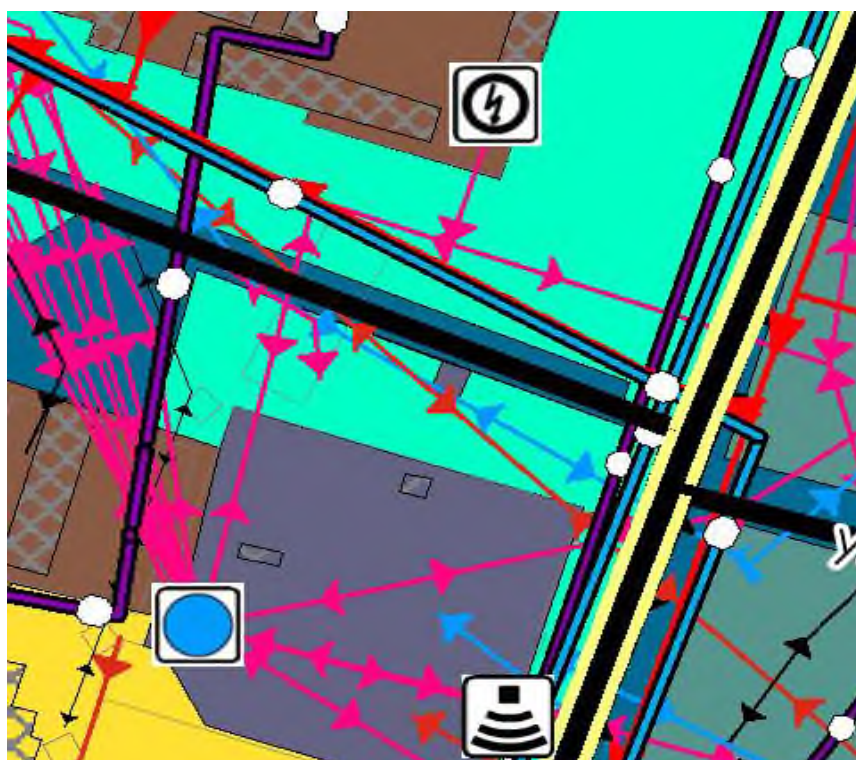
Приложение 5
к решению Думы
Ипатовского городского округа Ставропольского края
от 06 июля 2021г. № 82

Изменение функциональной зоны «Производственная зона» путём включения функциональной зоны «Зона специальной общественной застройки» в границах земельного участка с кадастровым номером 26:02:102715:327, расположенного по адресу: Ставропольский край, Ипатовский район, г. Ипатово, ул. Северная, земельный участок 55.



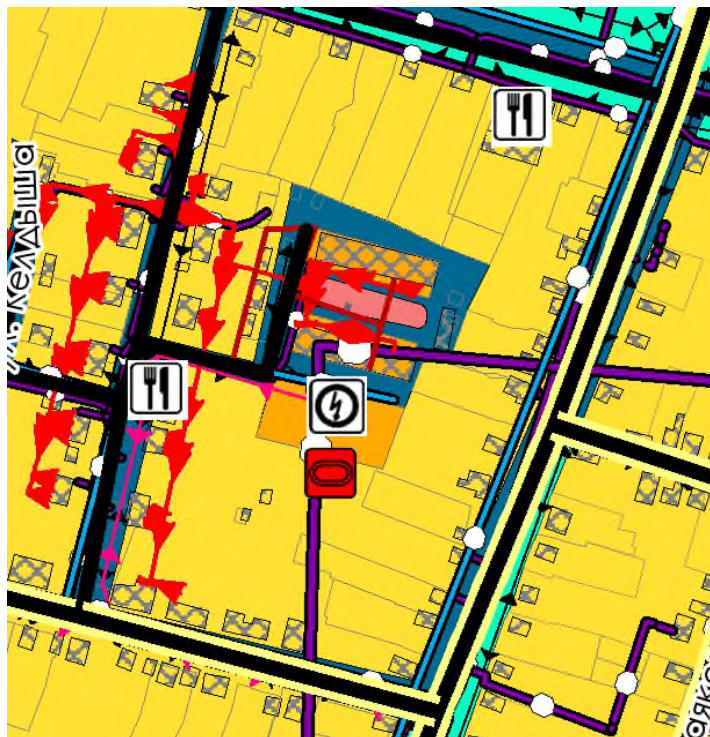
Приложение 6
к решению Думы
Ипатовского городского округа Ставропольского края
от 06 июля 2021г. № 82

Изменение функциональной зоны «Зона озеленённых территорий общего пользования (лесопарки, парки, сады, скверы, бульвары, городские леса)» путём включения функциональной зоны «Зона инженерной инфраструктуры», в границах земельного участка с кадастровым номером: 26:02:102727:349 расположенного по адресу: Ставропольский край, Ипатовский городской округ, г. Ипатово, ул. Энергетиков



Приложение 7
к решению Думы
Ипатовского городского округа Ставропольского края
от 06 июля 2021г. № 82

Изменение функциональной зоны «Зона застройки индивидуальными жилыми домами» путём включения функциональной зоны «Зона застройки малоэтажными жилыми домами (до 4 этажей включая мансардный)» в границах земельного участка с кадастровым номером 26:02:104207:163 расположенного по адресу: Ставропольский край, Ипатовский район, г. Ипатово, ул. Келдыша.



Приложение 8
к решению Думы
Ипатовского городского округа Ставропольского края
от 06 июля 2021г. № 82

Изменение функциональной зоны «Производственная зона» путём включения функциональной зоны «Зона застройки индивидуальными жилыми домами» в границах земельного участка с кадастровым номером 26:02:104259:100, расположенного по адресу: Ставропольский край, Ипатовский район, г. Ипатово, ул. Гагарина 38.



Приложение 9
к решению Думы
Ипатовского городского округа Ставропольского края
от 06 июля 2021г. № 82

Изменение функциональной зоны «Производственная зона» путём включения зоны «Зона застройки индивидуальными жилыми домами» в границах земельного участка с кадастровым номером 26:02:104259:15, расположенного по адресу: Ставропольский край, Ипатовский район, г. Ипатово, ул. Гагарина 38.



Приложение 10
к решению Думы
Ипатовского городского округа Ставропольского края
от 06 июля 2021г. № 82

Изменение функциональной зоны «Зона застройки индивидуальными жилыми домами» путём включения функциональной зоны «Многофункциональная общественно-деловая зона» в границах земельного участка с кадастровым номером 26:02:104216:68, расположенного по адресу: Ставропольский край, Ипатовский район, г. Ипатово, ул. Первомайская, 68.



Приложение 11
к решению Думы
Ипатовского городского округа Ставропольского края
от 06 июля 2021г. № 82

Изменение функциональной зоны «Зона застройки индивидуальными жилыми домами» путём включения функциональной зоны «Многофункциональная общественно-деловая зона» в границах земельного участка с кадастровым номером 26:02:104216:69 расположенного по адресу: Ставропольский край, Ипатовский район, г. Ипатово, ул. Первомайская, 68а.



Приложение 12
к решению Думы
Ипатовского городского округа Ставропольского края
от 06 июля 2021г. № 82

Изменение функциональной зоны «Зона сельскохозяйственного использования» путём включения функциональной зоны «Зона транспортной инфраструктуры» в границах автодороги к кладбищу с. Новоандреевское.



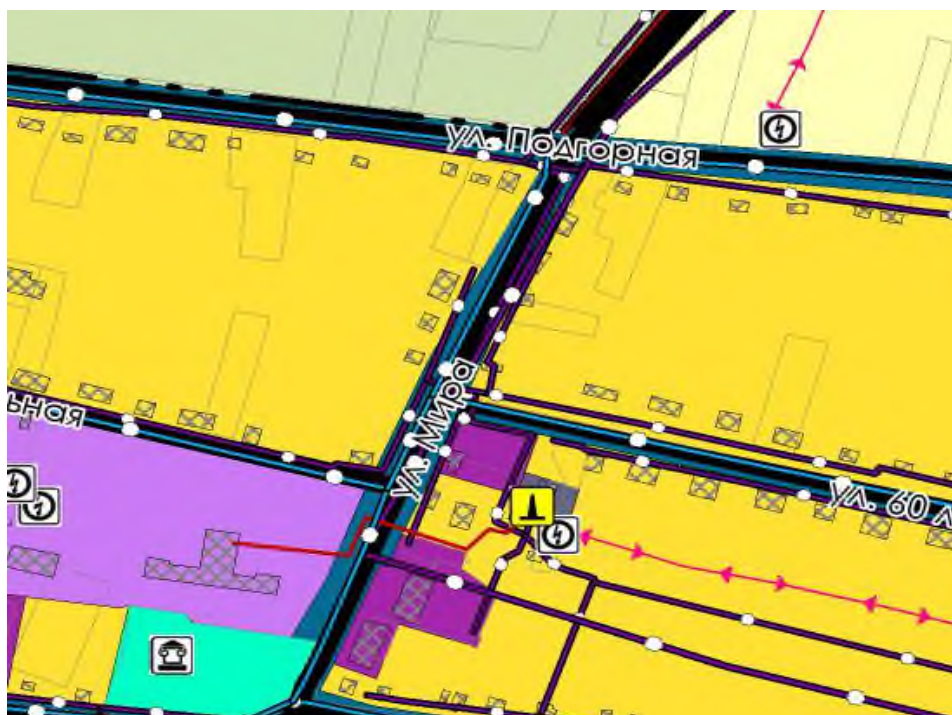
Приложение 13
к решению Думы
Ипатовского городского округа Ставропольского края
от 06 июля 2021г. № 82

Изменение функциональной зоны «Зона инженерной инфраструктуры» путём включения функциональной зоны «Зона специальной общественной застройки» в границах детской площадки расположенной по адресу: Ставропольский край, Ипатовский район, пос. Большевик, ул. Советская, 12а



Приложение 14
к решению Думы
Ипатовского городского округа Ставропольского края
от 06 июля 2021г. № 82

Изменение функциональных зон «Зона застройки индивидуальными жилыми домами», «Многофункциональная общественно-деловая зона», «Зона специализированной общественной застройки» путём включения функциональной зоны «Зона транспортной инфраструктуры» в границах тротуаров по расположенных по адресу: Ставропольский край, Ипатовский район, с. Добровольное, ул. Мира.



Приложение 15
к решению Думы
Ипатовского городского округа Ставропольского края
от 06 июля 2021г. № 82

Изменение функциональной зоны «Зона застройки индивидуальными жилыми домами» путём включения функциональной зоны «Зона сельскохозяйственного использования» в границах с. Добровольное Ипатовского района Ставропольского края.



Приложение 16
к решению Думы
Ипатовского городского округа Ставропольского края
от 06 июля 2021г. № 82

Изменение функциональной зоны «Зона сельскохозяйственных угодий» путём включения функциональной зоны «Зона транспортной инфраструктуры» на автомобильной дороге «Ипатово - Золотарёвка - Добровольное» вблизи с. Золотарёвка Ипатовского района Ставропольского края.



Приложение 17
к решению Думы
Ипатовского городского округа Ставропольского края
от 06 июля 2021г. № 82

Изменение функциональной зоны «Зона сельскохозяйственных угодий» путём включения функциональной зоны «Производственная зона сельскохозяйственных предприятий» в границах земельных участков с кадастровыми номерами 26:02:090401:2; 26:02:090401:3; 26:02:090401:8; 26:02:000000:6656, расположенных вблизи с. Кевсала Ипатовского района Ставропольского края.



Приложение 18
к решению Думы
Ипатовского городского округа Ставропольского края
от 06 июля 2021г. № 82

Изменение функциональной зоны «Зона сельскохозяйственных угодий» путём включения функциональной зоны «Производственная зона сельскохозяйственных предприятий» в границах земельного участка с кадастровым номером 26:02:030501:33, расположенного вблизи с. Красная Поляна Ипатовского района Ставропольского края.



Приложение 19
к решению Думы
Ипатовского городского округа Ставропольского края
от 06 июля 2021г. № 82

Изменение функциональной зоны «Многофункциональная общественно-деловая зона» путём включения зоны функциональной зоны «Зона застройки индивидуальными жилыми домами» в границах земельных участков с кадастровыми номерами 26:02:150415:33, 26:02:150415:34, 26:02:150415:35, расположенных по адресу: Ставропольский край, Ипатовский городской округ, с. Лиман, ул. Пионерская, 31 а, пер. Комсомольский 1 а и пер. Комсомольский 1 б.



Приложение 20
к решению Думы
Ипатовского городского округа Ставропольского края
от 06 июля 2021г. № 82

Изменение функциональной зоны «Зона специализированной общественной застройки» путём включения функциональной зоны «Многофункциональная общественно-деловая зона» в границах мемориала расположенного по адресу: Ставропольский край, Ипатовский городской округ, аул Малый Барханчак, ул. Центральная, 16 а.



Приложение 21
к решению Думы
Ипатовского городского округа Ставропольского края
от 06 июля 2021г. № 82

Изменение функциональной зоны «Зона сельскохозяйственных угодий» путём включения функциональной зоны «Производственная зона сельскохозяйственных предприятий» в границах земельного участка с кадастровым номером 26:02:111501:6 вблизи п. Винодельненский Ипатовского района Ставропольского края

